

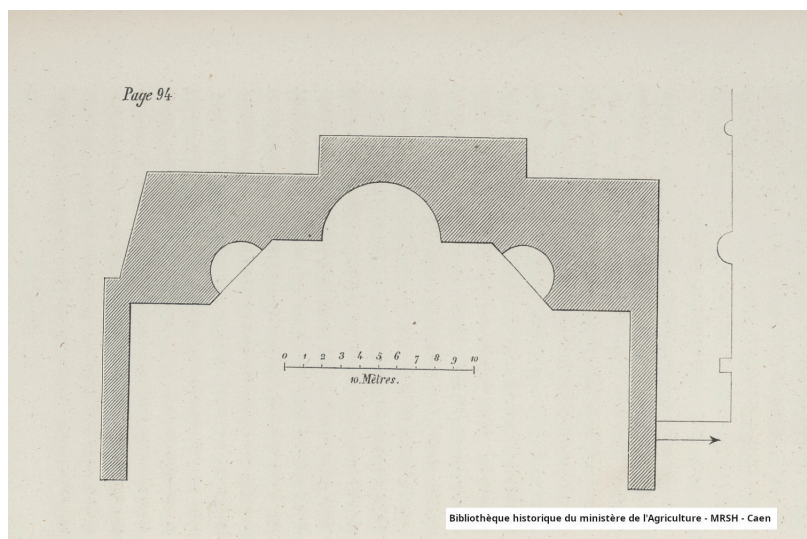
BVMA – Récits de voyage

Bibliothèque virtuelle sur les récits de voyage - les ouvrages

Intitulé	Voyage dans le Haouran et aux bords de la Mer Morte : exécuté pendant les années 1857 et 1858
----------	-----------------------------------------------------------------------------------------------

Cote(s)	513 GK 18XX
Intitulé	<i>Voyage dans le Haouran et aux bords de la Mer Morte : exécuté pendant les années 1857 et 1858</i> / Emmanuel-Guillaume Rey
Adresse bibliographique	Paris, A. Bertrand, 1860
Description matérielle	Ouvrage Nombre de volumes : 1 vol. Dimensions : 24 cm + 1 atlas [27] f. de pl. : ill. ; 65 x 46 cm
Langue(s)	Français


Documents numériques



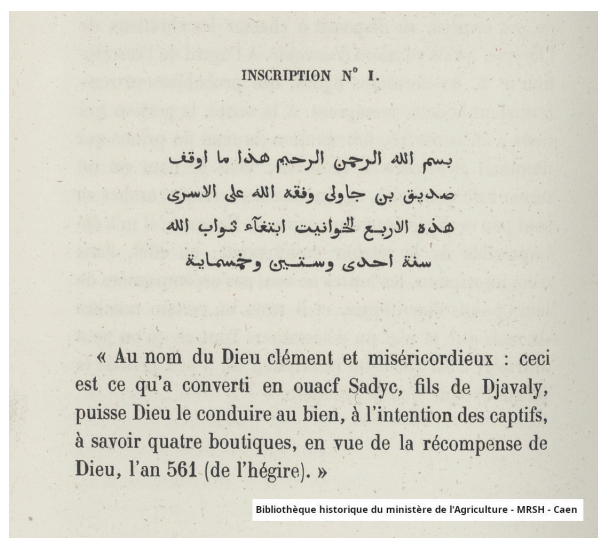
[...] ces ruines beit-es- seraï (la maison du palais) [...] p. 94



Carte de Haouran



Itinéraire de la rive orientale de la mer Morte



Inscription n°1 (p. 196)

Présentation du contenu

Alban Emmanuel Guillaume-Rey (1837-1916) est un archéologue, topographe et orientaliste français. Emanuel Guillaume Rey était un expert des monuments croisés en Terre Sainte. Il était chargé de la restauration du Dôme du Saint-Sépulcre à Jérusalem. Il a beaucoup voyagé en Palestine, en Syrie, en Jordanie et au Liban. Et visité avec ses compagnons (Dr Delbet, Prince Lubomirski et Père Ratisbonne) pratiquement tous les villages du district d'Hawran (près de 350 villes et villages). Ce texte fournit un récit chronologique du voyage dans cette zone au sud de Damas. Il évoque également dans son essai la domination française en Syrie pendant la période des Croisades. Parti de Beyrouth en octobre 1857, l'auteur se rend à Damas, puis dans le Haouran, à Jérusalem et sur les bords de la Mer Morte. L'auteur accompagne le récit chronologique de son voyage d'un atlas représentant de nombreuses vues photographiques reproduites en lithographie par Cicéri, des cartes, plans topographiques, morceaux d'architecture, d'épigraphie et quelques monuments anciens. Quant aux planches de l'atlas, elles représentent les vues, plans, sites archéologiques, etc... visités. (atlas absent)

Les planches de l'atlas sont les suivantes :- 1 - Colosse Phénicien & Monument de la Becqaa.- 2 - Maison du Haouran.- 3 - Mousseieh, Vue et plan.- 4 - Thermes de Chobba & Vue et plan de la cathedrale de Bosrah.- 5 - Kennaouat, eglise & Kennaout, Es-serai.- 6 - Plan de Kennaouat.- 7 - Temples des Seleucides. Vue et plan.- 8 - Temple periptere, vue et plan.- 9 - Temples d'Aatyl.- 10 - Plan de Bosrah.- 11 - Bosrah- 12 - Chateau de Bosrah & Fragment du theatre de Bosrah.- 13 - Coupe de Chateau de Bosrah.- 14 - Première inscription relevée à Bosrah.- 15 - Second inscription relevée à Bosrah.- 16 - Mosquee d'Oma-el-Kabab, a Bosrah, vue et plan.- 17 - Prise de la mosquée d'Omar-el-Katab.- 18 - Carte de Haouran & Esquisse de la Mer Morte, indiquant la partie de la rive orientale exploree par M. Rey.- 19 & 20 - Djerash, vue panoramique.- 21 - Plan de Djerash.- 22 - Hemicysle de Djerash.- 23 - Djerash, propylees du grand temple & Djerash, vue du grand temple.- 24 - Carte de la rive orientale de la Mer Morte.- 25 - Vue de la Mer Morte, rive Orientale & vue de Masada.- 26 - Plan de Masada

Zone des notes

Notes sur la publication

Mentions de responsabilité

Auteur :

Rey, Emmanuel-Guillaume (1837-1916)

Adresse bibliographique

Imprimeur-libraire :

A. Bertrand

Collation

Pagination : 306 p.-[1] f. de carte dépl. + 1 atlas [27] f. de pl.

Illustrations : ill.

label.Note_sur_la_desc_materielle

Collection

Ensemble

ISSN :

Note générale sur la notice

A. G. (1861). [Review of Voyage dans le Haourân et aux bords de la mer Morte, by E. G. Rey]. *Revue Archéologique*, 3, 94–95. <http://www.jstor.org/stable/41734030>

Notes sur l'exemplaire

Manque l'atlas

label.Localisation

– ???

–

label.Notes_sur_le_contenu

Note sur les bibliographies et les index

label.Note_histoire_bibliographique

Numérisation

L'ouvrage est numérisé et consultable en ligne sur *Gallica.bnf.fr* <https://gallica.bnf.fr/ark:/12148/bpt6k12905604>

L'atlas est numérisé et consultable en ligne sur *Gallica.bnf.fr* <https://gallica.bnf.fr/ark:/12148/bpt6k1290540c>

Indexation

19e siècle ; Syrie ; Descriptions et voyages ; Carnets de croquis ; Géographie historique ; Antiquités

Rédacteur de la notice catalographique

Lecerf, Carine