


*BVMA – Récits de voyage*


**Bibliothèque virtuelle sur les récits de voyage - les ouvrages**

Intitulé	Les colonies françaises : notices illustrées
Cote(s)	551 Q 1889-90
Intitulé	<i>Les colonies françaises : notices illustrées</i> / Ministère des colonies (France) (éditeur scientifique) ; Exposition internationale 1889 (éditeur scientifique) ; Louis Henrique (directeur de publication) ; Paul Pelet (cartographe)
Adresse bibliographique	Paris, Maison Quantin, 1889-1890
Description matérielle	Ouvrage Nombre de volumes : 6 vol. Dimensions : 19 cm
Langue(s)	Français


## Documents numériques




Divinités et instruments de musique hindous (vol.1 p. 417)




La Martinique (vol. 2)



LAO-KAY - Entrée de la citadelle (vol. 3 p.345)



Côte de Guinée (vol. 6 p.169)



Libreville (vol. 6 p. 33)

### Présentation du contenu

Ouvrages de vulgarisation publiés à l'occasion de l'exposition coloniale de 1889 et destinés à donner au colon, au commerçant, au voyageur toutes les informations nécessaires sur la vie physique, économique et sociale de chacune de nos colonies. L'ensemble est constitué de 6 volumes divisés chacun en 4 fascicules.

**Volume 1 La Réunion** **Chapitre I.**Précis historique**Chapitre II.**Description géographique**Chapitre III.**Administration**Chapitre IV.**Économie politique et sociale- Renseignements statistiques- Bibliographie- Carte de la Réunion, Maurice et Kerguelen**Mayotte** **Chapitre I.**Précis historique.**Chapitre II.**Description géographique**Chapitre III.**Administration**Chapitre IV.**Économie politique et sociale**Les Comores-** Précis historique. Description géographique- Carte de Mayotte et les Comores**Nossi-Bé** **Chapitre I.**Précis historique. Description géographique. Ethnographie et population**Chapitre II.**Administration. Villes**Chapitre III.**Économie politique et sociale**Diego-Suarez-** Description. Administration. Commerce**Sainte-Marie de Madagascar** **Chapitre I.**Précis historique**Chapitre II.**Description géographique- Renseignements statistiques- Bibliographie- Carte de Diego-Suarez, Nossi-Bé, Sainte-Marie**Madagascar** **Chapitre I.**Précis

historique **Chapitre II.**Description géographique **Chapitre III.**Administration **Chapitre IV.**Économie politique et sociales- Bibliographie- Carte de Madagascar **Établissement français de l'Inde Chapitre I.**Précis historique **Chapitre II.**Description géographique **Chapitre III.**Commerce, exportation- Renseignements statistiques- Bibliographie- Carte de l'Inde

**Volume 2 La Martinique Chapitre I .**Précis historique **Chapitre II.**Description géographique **Chapitre III.**Administration **Chapitre IV.**Économie politique et sociale Renseignements statistiques Bibliographie **La Guadeloupe Chapitre I.**Précis historique **Chapitre II.**Description géographique et ethnographique **Chapitre III.**Partie politique et administrative **Chapitre IV.**Partie économique- Renseignements statistiques- Bibliographie- Carte de la Martinique et de le Guadeloupe **Saint-Pierre et Miquelon Chapitre I.**Précis historique **Chapitre II.**Description géographique et ethnographique **Chapitre III.**Administration et stations navales **Chapitre IV.**Économie politique et sociale- Renseignements statistiques- Bibliographie- Carte de Saint-Pierre et Miquelon **La Guyane Chapitre I.**Précis historique **Chapitre II.**Géographie **Chapitre III.**Administration **Chapitre IV.**Économie politique et sociale- Renseignements statistiques- Bibliographie- Carte de la Guyane

**Volume 3 La Cochinchine Chapitre I.**Précis historique **Chapitre II.**Description géographique **Chapitre III.**Administration **Chapitre IV.**Économie politique et sociale- Renseignements statistiques- Bibliographie **Le Cambodge Chapitre I.**Précis historique **Chapitre II.**Description géographique **Chapitre III.**Administration **Chapitre IV.**Économie politique et sociale- Bibliographie- Carte de la Cochinchine et du Cambodge **Annam Chapitre I.**Précis historique **Chapitre II.**Géographie. Ethnographie **Chapitre III.**Administration **Chapitre IV.**Économie politique et sociale- Bibliographie **Tonkin Chapitre I.**Précis historique **Chapitre II.**Description géographique **Chapitre III.**Administration **Chapitre IV.**Économie politique et sociale- Bibliographie- Carte du Tonkin

**Volume 4 Tahiti Chapitre I.**Précis historique **Chapitre II.**Description géographique **Chapitre III.**Administration **Chapitre IV.**Économie politique et sociale **Chapitre V.**Archipel des Iles sous le Vent **Chapitre VI.**Archipel des Iles Marquises **Chapitre VII.**Archipel des Tuamotu et des Gambier **Chapitre VIII.**Archipel des Tubuai **Chapitre IX.**Rapa- Renseignements statistiques- Bibliographie- Cartes de la Polynésie **La Nouvelle-Calédonie Chapitre I .**Précis historique **Chapitre II.**Description géographique

**Volume 5 Sénégal et rivières du sud Chapitre I.**Précis historique **Chapitre II.**Description géographique **Chapitre III.**Administration **Chapitre IV.**Économie politique et sociale- Renseignements statistiques- Bibliographie **Soudan français Chapitre I.**Précis historique **Chapitre II.**Description géographique **Chapitre III.**Administration **Chapitre IV.**Économie politique et Sociale- Bibliographie- Carte du Sénégal et du Soudan français

**Volume 6 Gabon et Congo français Chapitre I.**Précis historique **Chapitre II.**Description géographique et ethnographique **Chapitre III.**Administration **Chapitre IV.**Économie politique et sociale- Renseignements statistiques- Bibliographie- Carte du Gabon-Congo **Côte de Guinée Chapitre I.**Précis historique **Chapitre II.**Description géographique **Chapitre III.**Administration **Chapitre IV.**Économie politique et sociale **Chapitre V.**Établissement de la côte d'Ivoire et la côte d'Or **Chapitre VI.**Établissements de la côte des Esclaves- Bibliographie- Carte du golfe de Guinée **Obock Chapitre I.**Précis historique **Chapitre II.**Description géographique et ethnographique **Chapitre III.**Administration **Chapitre IV.**Economie politique et sociale- Bibliographie- Carte d'Obock

## Zone des notes

Notes sur la publication

Mentions de responsabilité

Éditeur scientifique :

Ministère des colonies (France)

Éditeur scientifique :  
Exposition internationale

Directeur de la publication :  
Henrique, Louis (1846-1906)

Cartographe :  
Pelet, Paul (1849-1927)

#### Autres formes de titre

#### Autres variantes de titre

Exposition coloniale de 1889

#### label.Note\_sur\_la\_zone\_de\_titre

Les vol. I à IV présentent en haut du titre "Exposition coloniale de 1889"

#### Adresse bibliographique

Imprimeur-libraire :  
Maison Quantin

#### Collation

Illustrations : ill., cartes

#### label.Note\_sur\_la\_desc\_materielle

Cartes hors texte dressées par M. Paul Pelet

#### Collection

#### Ensemble

ISSN :

#### Note générale sur la notice

#### Notes sur l'exemplaire

#### label.Localisation

– ???

–

#### label.Notes\_sur\_le\_contenu

Vol. 1, Colonies et protectorats de l'océan Indien : La Réunion, Mayotte, Les Comores, Nossi-Bé, Diego-Suarez, Sainte-Marie de Madagascar, L'Inde française.- 1889.- 431 p.-[5] p. de pl.Vol. 2, Colonies d'Amérique : Martinique. Guadeloupe. Saint-Pierre et Miquelon. Guyane.- [1890]Vol. 3, Colonies et protectorats d'Indo-Chine : Cochinchine. Cambodge. Annam. Tonkin.- [1890]Vol. 4, Colonies et protectorats de l'océan Pacifique : Nouvelle-Calédonie. Tahiti, Iles -sous-le-vent. Les Wallis, Futuna, Kerguelen, suivis d'une notice sur Les Nouvelles-Hébrides.- 1889.- 407 p.-[2] p. de pl.Vol. 5, Colonies d'Afrique : Sénégal et Rivières du Sud. Soudan français.- [1890]Vol. 6, Colonies d'Afrique : Gabon et Congo français. Côte de Guinée. Obock.- [1890]

#### Note sur les bibliographies et les index

Bibliogr. en fin de Chapitres

label.Note\_histoire\_bibliographique

## Numérisation

Le volume 1 est numérisé et consultable en ligne sur *Gallica.bnf.fr* <https://gallica.bnf.fr/ark:/12148/bpt6k885247k>

Le volume 2 est numérisé et consultable en ligne sur *Gallica.bnf.fr* <https://gallica.bnf.fr/ark:/12148/bpt6k885248z/f7.item.r=fran%C3%A7aises>

Le volume 3 est numérisé et consultable en ligne sur *Gallica.bnf.fr* <https://gallica.bnf.fr/ark:/12148/bpt6k885249b.r=fran%C3%A7aises?rk=64378;0>

Le volume 4 est numérisé et consultable en ligne sur *Gallica.bnf.fr* <https://gallica.bnf.fr/ark:/12148/bpt6k9336970.r=fran%C3%A7aises?rk=42918;4>

Le volume 5 est numérisé et consultable en ligne sur *Gallica.bnf.fr* <https://gallica.bnf.fr/ark:/12148/bpt6k8852508.r=fran%C3%A7aises?rk=128756;0>

Le volume 6 est numérisé et consultable en ligne sur *Gallica.bnf.fr* <https://gallica.bnf.fr/ark:/12148/bpt6k885251n.r=fran%C3%A7aises?rk=107296;4>

## Indexation

19e siècle ; Descriptions et voyages ; Colonies françaises ; Histoire

## Rédacteur de la notice catalographique

Lecerf, Carine