


BVMA – Récits de voyage


Bibliothèque virtuelle sur les récits de voyage - les ouvrages

Intitulé	Voyage à travers l'Algérie : notes et croquis Description historique moeurs légendes itinéraires etc. 1 2 3 4. la Province d'Alger la Province de Constantine la Province d'Oran le Sahara algérien
Cote(s)	513 HC 1888
Intitulé	<i>Voyage à travers l'Algérie : notes et croquis Description historique moeurs légendes itinéraires etc. 1 2 3 4. la Province d'Alger la Province de Constantine la Province d'Oran le Sahara algérien / Georges Robert</i>
Adresse bibliographique	Paris, E. Dentu, 1888
Description matérielle	Ouvrage Nombre de volumes : 1 vol. Dimensions : In-4
Langue(s)	Français


Documents numériques




Couverture



Une rue de la Kasba (Alger)



Ancienne porte d'Oran (1842)



Touareg



Chasse au faucon

Présentation du contenu

Livre abondant en croquis, gravures, dessins. (500 illustrations inédites dont 50 hors texte) Citations nombreuses de Galibert, de Niox, du général Margueritte (chasses). On passe en revue les villes, les localités, province par province ; ensuite, le Sahara : esquisse historique, populations, moeurs.

I. La province d'AlgerL'Algérie. La population européenne. L'administration indigène. La justice française et musulmane. Les Arabes. Les mariages. Les Kouiourens Physionomie générale de la province d'Alger. Ses environs. Description et historique des principales villes : Aumale, Blida, Cherchell, Dellys, Médéa Miliana, Orléans-ville, Tenès, Teniet-el-Haâd, Tizi-Ouzou, etc. Les gorges de la Cuita et de Palestro. Haminam-R'irha. Les Kabyles. Légendes arabes, etc. Principaux itinéraires.**II. La province de Constantine**Physionomie générale de la province de Constantine. Les Aissaoua. Les Khouans ou confrérie religieuse. Les Berranis. Les nègres. La prière du musulman. Constantine, son histoire, ses environs, Description et historique des principales villes Batna, Bône, Bougie, Djidjelli, Guelma, La Galle, Philippeville, Sétif, Tebessa, etc.. Les gorges du Chabet-el-Akhra et d'El-Kantara. Histoire de Yusuf. Légendes arabes, etc. Principaux itinéraires.**III. La province d'Oran**Physionomie générale de

la province d'Oran. Les juifs. Les maures. Les mariages indigènes, Makhzen et goun. L'armée d'Afrique. Le Ramadan. La diffa. Les mirages. Les sauterelles. Oran, son histoire, ses environs. Description et historique des principales villes : Arzew. Mascara, Mostaganem, Nemours, Relizane, Sidi-bel-Abbès, Tiaret, Tlemcen, etc. Les cascades d'El-Ourit. Le combat de Mazagran. Légendes arabes, etc. Principaux itinéraires.**IV. Le Sahara algérien**Physionomie générale du Sahara. Les Arabes sédentaires et nomades. Les chameaux, Les chasses à la gazelle, à l'autruche et au faucon, Description et historique des principales oasis. Laghouat. Bou-Saâda. Aïn-Madhi. Le M'zab. El-Goléa, Ouargla. Les missions Flatters. L'oued R'rir. Biskra. Les Oulad-Naïl. Tougourt. Temacin. Les Ziban. L'oued Sour. Les dunes et le simoun. Les Oulad-Sidi-Cheikh. Géryville. Les fantasias. Le cheval arabe. ÉIKiiiod. Les Hamlam-R'araba. Aïn-Sefra. Principaux itinéraires, etc.

Zone des notes

Notes sur la publication

Mentions de responsabilité

Auteur :

Robert, Georges

label.Note_edition

Il existe une édition de 1891 qui est consultable sur *Gallica.bnf.fr* <https://gallica.bnf.fr/ark:/12148/bpt6k103574g>

Adresse bibliographique

Imprimeur-libraire :

E. Dentu

Collation

Pagination : 407 p.-[52] f. de pl.

Illustrations : couv. ill., fig.

label.Note_sur_la_desc_materielle

Numérisation

Le livre sans date d'édition est numérisé et consultable en ligne sur *Archive.org* <https://archive.org/details/voyagetraverslal00robe/mode/2up>

Indexation

19e siècle ; Algérie ; Alger (Algérie) ; Oran (Algérie) ; Sahara (Algérie) ; Descriptions et voyages ; Moeurs et coutumes ; Histoire

Rédacteur de la notice catalographique

Lecerf, Carine