

BVMA – Récits de voyage

Bibliothèque virtuelle sur les récits de voyage - les ouvrages

Intitulé	Le Rhône : histoire d'un fleuve
Cote(s)	512 J 1905
Intitulé	<i>Le Rhône : histoire d'un fleuve</i> / Charles Pierre Marie Lenthéric
Adresse bibliographique	Paris, Librairie Plon Plon-Nourrit et Cie, imprimeurs-éditeurs, 1905
Description matérielle	Ouvrage Nombre de volumes : 1 vol. Dimensions : 23 cm
Langue(s)	Français

Documents numériques

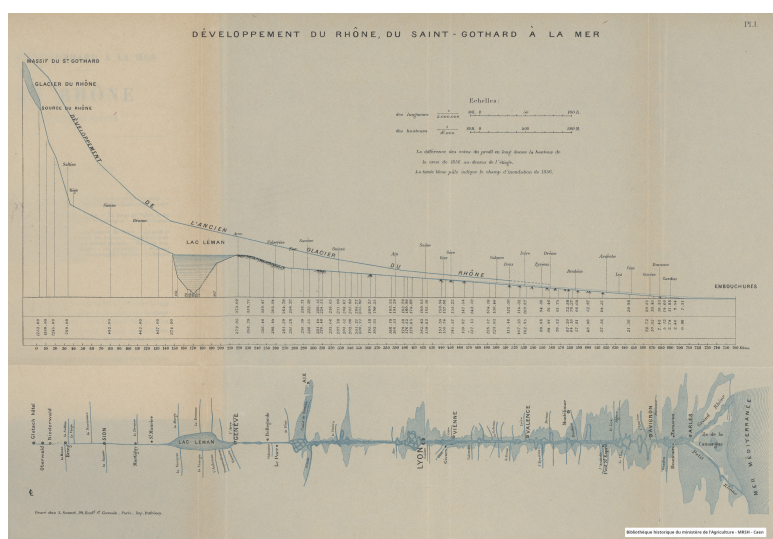


Planche I. Développement du Rhône du Saint-Gothard à la mer

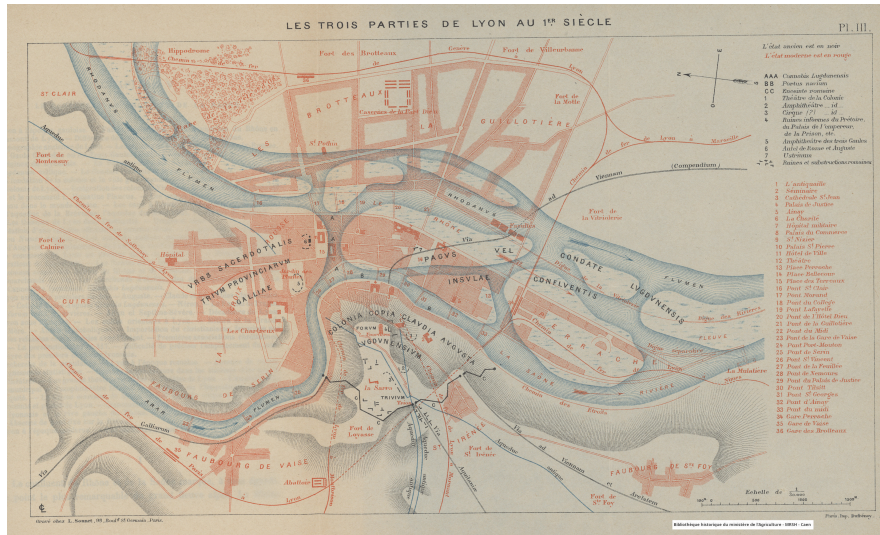


Planche III. . Les trois parties de Lyon au premier siècle



Planche IV. Lyon au seizième siècle



Planche VII. Avignon et Villeneuve-lez-Avignon

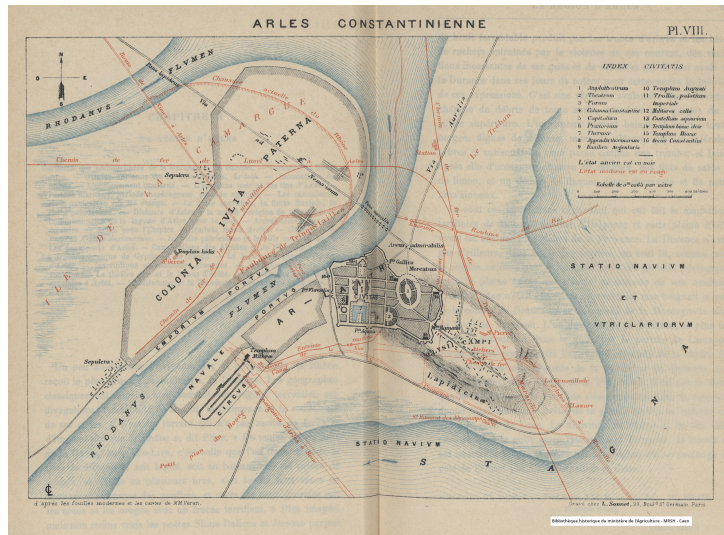


Planche VIII. Arles Constantiniennae

Présentation du contenu

Chapitre I. Le Rhône primitif- Formation générale des vallées. De l'eau précipitée à la surface du globe. Loi de la circulation atmosphérique. Égalité mathématique entre la précipitation et l'évaporation.- Description générale du cours du Rhône actuel. La gorge du Valais, le lac Léman, le confluent de la Saône, le delta de la Camargue. Zone d'érosion, zone de compensation, zone de dépôt.- Le Rhône à l'époque antéhistorique. Ancien estuaire du fleuve. Le golfe et les lies de la région d'Arles. Mouvements des glaciers. Caractères généraux auxquels on reconnaît l'existence d'anciens glaciers. Moraines frontales et latérales. Ancien glacier du Rhône. Ère torrentielle. Diluvium du Rhône et de la Durance. Faune des époques antéhistoriques. L'homme primitif. Le Rhône, chemin des nations.**Chapitre II. Le Rhône alpestre et la valais**- Diverses étymologies du nom du fleuve : Rhoda, Rhodonutia [...] Rod-an, Eridanus. Source du Rhône. Glacier de la Furka, son aspect et ses abords. Cascade de glace. Source thermale du Rhône. Oscillations du glacier actuel. Glaciers alimentaires du bassin du Rhône ; leur nombre, leur superficie, leur volume.- Profil en long et profil en travers de la gorge du Valais. Cluses et seuils. Villages valaisans. Affluents latéraux du Rhône : la Massa, la Viège, la Dranse, etc. Gorge du Trient. La plaine d'alluvions entre Saint-Maurice et le Léman.- Régime

torrentiel du Rhône et de ses affluents. Action du fœhn sur la fusion des glaciers. Inondations du Valais. « Correction » du Rhône.- Eboulements des montagnes. Écroulement de la Dent du Midi. Avalanches de rochers.- La ville et le monastère de Saint-Maurice d'Agave. La légion thébéenne. L'abbaye de Tarnaias ; son ancienne opulence ; sa décadence. État actuel

Chapitre III. Le Léman- Caractères généraux des cours d'eau qui sortent du massif du Gothard. Le Léman ; sa forme, ses dimensions principales. Le grand lac et le petit lac. Pente générale due à l'écoulement des eaux du Rhône de Villeneuve à Genève.- Les villes lacustres et les villes littorales. Niveau du lac à la fin de la période glaciaire. Époque lacustre. Palafittes des lacs suisses, Terramares de l'Émilie, Crannoges de l'Irlande. Kjøekkenmoëddings du Danemark. Le lac Prasias d'après Hérodote. Physionomie des villages lacustres. Armes, ustensiles, monnaies, etc.- Genève à l'époque lacustre. Empiètements sur les limites actuelles du lac. Modifications de la ville lacustre aux divers âges de la pierre, du fer, du bronze. Absence de l'âge du cuivre. Niveau du lac à l'époque lacustre.- Exhaussement du plafond du lac. Volume de l'apport annuel du Rhône. Troubles et limons du Rhône. Capacité du lac. Comblement graduel. Du temps nécessaire pour la transformation complète du Léman en une plaine d'alluvions.- Le lac connu des anciens, lacus Lemannus, [...], lacus Lausonensis. Lausanne : les trois quartiers de la Cité, du Bourg et de Saint-Laurent. Genève. Ancien confluent du Rhône et de l'Arve, Geneva palustria. Quartier Saint-Germain, minor Geneva. Le Rhône et le lac séparant les territoires des Allobroges et des Helvétès. La grande Séquanais et la province Viennoise. Le pont de Genève. Le pont sous César et au moyen âge. Réunion définitive des deux rives du lac. Extension et développement de la ville moderne. Les sciences, les lettres et les arts à Genève. Force motrice du Rhône.

Chapitre IV. De Genève à Lyon- La sortie du Rhône à Genève. L'Arve.- Les deux forts de l'Écluse ou de la Cluse. Éboulement de la montagne du Credo le 3 janvier 1883. Le Rhône à sec. Infiltrations souterraines du torrent de la Buna.- La perte du Rhône à Bellegarde. Puissance motrice du fleuve. Établissement hydraulique de Bellegarde. Lacs d'Annecy et du Bourget. Les cluses de Pierre-Châtel et de Sault. Aspect lacustre de la vallée aux approches de Lyon.

Chapitre V. Le confluent du Rhône et la Saône- Lyon à l'époque gauloise. Faible importance de la navigation du Rhône en amont de Lyon. Différence des régimes du Rhône et de la Saône.- Topographie ancienne de Lyon. Les collines de Fourvières et de la Croix-Rousse.- La Gaule Chevelue ou les Trois Gaules. Gallia comata, Tres Gallioe.- Origines du Lyonnais. La Ségusiavie et les Ségusiaves.- Lugdunum celtique. Le Condate lyonnais et le pagus Condalensis.- La fondation de la colonie et la ville gallo-romaine. Fondation historique de la colonie de Lyon. Émigration des colons de Vienne. Le triumvir Marc- Antoine et le proconsul L. Munatius Plancus. Les quatre grandes routes d'Agrippa.- L'eau dans le monde ancien. Les eaux à Lyon. Les aqueducs du Mont- d'Or, de la Brévenne, du Mont-Pilat, de Miribel. Les thermes de Lyon dans l'antiquité. Usages et abus.- Création d'une religion officielle au premier siècle. Le génie d'Auguste, Genius ou Numen Augusti. Les soixante nations gauloises et l'autel de Rome et d'Auguste. Emplacement de l'autel au confluent du Rhône et de la Saône.- Le commerce de Lyon au premier siècle de notre ère. Principales corporations de Lugdunum. Les Nautes de la Saône, du Rhône. Le splendidissimum corpus des Nautes du Rhône et de la Saône. Les corporations des marchands de vin, des marchands d'étoffes, des dendrophores, etc. La Cannebière lyonnaise, Cannabis Lugdunensis.- Lyon aux deux premiers siècles. Auguste. Claude et les Tables Claudiennes. Colonia copia Augusta Claudia Lugdunensis. Néron. Le Forum de Trajan, Forum velus, Fourrières. Albin et Septime-Sévère. Décadence de Lyon.- Lyon sous l'Empire. Les cultes orientaux à Lyon. Mithra et la Grande Mère. Autels tauroboliques. Importation du christianisme favorisée par les relations commerciales avec l'Orient. Premières associations chrétiennes. La persécution de l'an 117. Difficulté de préciser l'emplacement du martyr des premiers chrétiens lyonnais.- La population de Lyon à l'époque romaine. Absence de renseignements statistiques. Nombre de spectateurs dans les théâtres et les amphithéâtres. Les grands théâtres de Rome. Théâtre de Lyon. L'amphithéâtre municipal et l'amphithéâtre fédéral. Le cirque ou l'hippodrome de l'antiquité. Le Circus maximus de Rome. Les jeux du cirque à Lugdunum.- Enceinte et portes de Lyon. Communication de la ville romaine avec le Condate lyonnais et la rive gauche du Rhône. Le pont romain sur la Saône. Absence de pont fixe sur le Rhône.- Lyon à l'époque moderne. Son caractère et son aspect.

Chapitre VI. Vienne, l'Allobrogie et la province viennoise- Le Rhône au-dessous de Lyon. La vallée industrielle du Gier. Givors et l'ancien canal des deux mers ou du Forez. Arrivée à Vienne. L'abbaye de Saint-Maurice. Le roi Allobrox ; les Lighyes ou Ligures, [...] ; les Ibères, [...] ; les Keltes ou Celtes, [...] , Celtoe . Le groupe des Allobroges. Territoire et constitution de l'Allobrogie. Burgs et oppida. La conquête romaine. Vienne, colonie latine et colonie de citoyens romains, Colonia Julia Vienna. Monnayage officiel de la colonie. Les Viennois et la province viennoise. Viennenses, Viennensis

provincia. Le vin de Vienne, Vienna vitifera. Importance et splendeur de la ville, pulchra Vienna, ornalissima colonia.- Relief général de Vienne à l'époque romaine. L'enceinte et les cinq collines. La citadelle ou le fort Pipet, Pompeiacum. Le pont romain sur le Rhône. Le théâtre et l'amphithéâtre. Les thermes et les aqueducs. L'hippodrome et l'obélisque. Le forum et le temple d'Auguste et Livie. Le palais du Miroir à Sainte-Colombe. L'art décoratif et l'art usuel à Vienne. Mosaïques, peintures murales. Luxe des objets mobiliers. Vase des Saisons en argent. Foculus ou brasero. La statuaire à Vienne. Le Faune. Tête de femme en bois sculpté. Tête en bronze de Junon reine. La Vénus accroupie. Matérialisme de l'art à Vienne. Inscriptions funéraires. Caractère et physionomie de la ville et des habitants aux premiers siècles. Décadence rapide. État actuel.**Chapitre VII. De Lyon à Avignon-** La vallée barbare et la conquête. Orientation de la vallée du Rhône à Arles. Les cluses et les épanouissements. Importance des affluents. Crues de l'Isère et de l'Ardèche. Débit du fleuve à l'étiage et en temps d'inondation. Aspect de la vallée dans les temps anciens. Le vent et les eaux. Ancienne navigation sur les affluents. La culture dans les premiers siècles : la vigne et l'olivier. Importance du vignoble gaulois. Premiers habitants de la vallée. Premières excursions des Romains en Gaule. Les Allobroges et les Arvernes. Batailles de l'Isère et de la Sorgues. Constitution de la province Narbonnaise. Invasion des barbares du Nord. Défaite d'Orange. Campagne de Marius. Les Romains définitivement maîtres de la vallée du Rhône.- La période romaine. Aps, Alba Helviorum. Valence, Colonia Valentia. Saint-Paul-Trois-Châteaux, Augusta Tricastinorum.- Vaison, Vasio, [...] . Ancien quai et navigation sur l'Ouvèze. Théâtre et canalisation. Bas-reliefs et statues. Le Diadumène de Vaison.- Orange, Colonia Firma Julia Arausio Secundanorum. Remparts et monuments détruits. Le théâtre. Caractère des représentations romaines. Époque probable de la construction du théâtre d'Orange. Nombre des spectateurs. Restauration et utilisations modernes. L'arc de triomphe. Dispositions et dimensions générales. Caractère de l'ornementation. Bas-reliefs, trophées d'armes, attributs militaires et maritimes. Reconstitution de l'inscription dédicatoire.- Le moyen âge. Châteaux et villes fortifiées échelonnées sur les deux rives du Rhône.- Entraves à la navigation du fleuve. Guerres locales et religieuses. Le drame de Momas. Influence civilisatrice des hommes d'Église. Réaction contre les abus de la féodalité. L'œuvre protectrice des voyageurs. Le collège des Pontifes à Rome et les Frères Pontifes au moyen âge. Caractère mi-religieux, mi-laïque des associations de Pontifes. Les Frères Pontifes en France. Les ponts de la Durance : Lourmarin, Mirabeau, Mallemort. Les ponts du Rhône, de l'Isère, du Roubion. Le pont Saint-Nicolas de Campagnac sur le Gardon.- Le pont Saint-Esprit. La légende et l'histoire. L'oratoire de Saint-Saturnin- du-Port.- La largeur de la vallée du Rhône à Pont-Saint-Esprit. Transition du Nord au Midi. Arrivée en Provence.**Chapitre VIII. Le mont Ventoux et la fontaine de Vaucluse-** Aspect, isolement et altitude du mont Ventoux. Le mistral, ses ravages, son influence assainissante.- Abondance des pluies et sécheresse extrême sur le mont Ventoux. Sources et fontaines sur les versants et à la base : la Fontfiliolle ; les sources de la Grave, de l'Angel et du Groseau ; la Fontaine de Vaucluse.- La Huerta d'Avignon. Anciens marécages de la plaine. Le Thor. L'Isle en Venaysin. La Sorgues et les Sorquettes. Le village de Vaucluse. La vallée close, vallis cluta, Vaucluse.- La Fontaine de Vaucluse dans les temps anciens. L'Orige ou (S)orige de Pline, la Sulga, [...] de Strabon, la Sorgia, le Sorgo, la Sorgues. La religion naturaliste des peuples celtiques et des Romains. Fontaines et sources divinisées. Le rituel antique des fontaines sacrées.- Pétrarque à la Fontaine de Vaucluse. Laure de Noves. Caractère chevaleresque de l'amour de Pétrarque et de Laure. Influence de Laure sur le génie de Pétrarque**Chapitre IX. Avignon-** Les îles en amont d'Avignon. Le bras d'Avignon et le bras de Villeneuve.- Topographie d'Avignon aux premiers temps historiques. L'oppidum primitif et le burg cavare. La ville celtique et grecque, Aven-io, [...]. Les deux enceintes de l'époque gréco-barbare. La ville, l'enceinte et la population romaines. L'enceinte du moyen âge et les dix portes. Les papes à Avignon. Accroissement rapide de la population. L'enceinte des papes. Essai de reconstitution des cinq enceintes d'Avignon.- La traversée du Rhône à Avignon. Le pont d'Avignon. Légende de saint Bénézet. Les Frères Pontifes à Avignon. La chapelle et l'hospice. Description du pont. Ruines et reconstructions successives. État actuel.- Origine du Château des Papes. Installation de Jean XXII dans le palais épiscopal. Le palais de Benoît XII et le palais de Clément VI. Agrandissements successifs. Caractère militaire de la construction. Décoration intérieure par les artistes italiens. Fresques de Simon Memmi et de son école. Dégradations modernes.- La ville et la cour pontificale. Le luxe et les mœurs. Caractère italien de la ville moderne.**Chapitre X. La région d'Arles-** Variations des embouchures de la Durance et du Gardon. Tarascon et Beaucaire. Origine ancienne de la ville d'Arles, Ar-lath. Inondations du Rhône. L'endiguement moderne. L'ancienne mer et les îles d'Arles. Période maritime, période marécageuse, période agricole. Les utriculaires et la navigation sur les étangs.

La flotte maritime, la flotte fluviale, la flotte paludéenne. Distance d'Arles à la mer à l'origine de notre ère. Communication de la lagune d'Arles avec la mer. Accroissement graduel du delta. Arles sous l'Empire. Gallula Roma Arelas. Colonia Julia Patenta Arelate Sextanorum, La ville patricienne et la ville marchande. Les deux ports d'Arles. Canalisations des Alpines et de Vaucluse à Arles.- La légende grecque de Gyptis et de Protis. Le type grec chez la femme d'Arles. Inscriptions et monnaies grecques. Monuments de la ville romaine. Le théâtre grec et la Vénus d'Arles. La statuaire et la langue grecques à Arles. L'hellénisation de la Provence. Décadence de la ville.**Chapitre XI. Les embouchures et le delta-** Le grand diluvium alpin. Comblement du golfe primitif. Formation des Craus. La grande Crau du Rhône et de la Durance. La Crau d'Arles. La Camargue.- Les fleuves à estuaire et les fleuves à delta. Les embouchures et le delta du Rhône. La barre et les Theys. Le régime de l'embouchure. Instabilité et dangers de la passe. Endiguement et canalisation latérale.- Campagne de Marius en Provence. Les Fosses Mariennes, Fossoe Marianne. Le port Saint-Louis.- La légende des Saintes Maries. La critique et la tradition. Absence de preuves historiques. Les Trémaïé, Tres Marice imagines. Confusion entre la prophétesse Marthe et la Marthe de l'Évangile. Divinités triples de l'Orient. Marius, Marthe et Julie. Triades gauloises. Le bas-relief des Baux considéré comme un ex-voto gallo-romain. Preuves géographiques de l'existence du territoire au premier siècle. Apostolicité directe des Gaules. École critique et école traditionnelle**Chapitre XII. Le Rhône moderne. L'agriculture et les transports-** Absence de navigation dans le Valais. Navigation sur les lacs de Genève, du Bourget, d'Annecy. Mauvaises conditions de navigabilité du fleuve. Vitesse du courant, instabilité du lit. Absence de roulage de terre dans les temps anciens. Matériel de navigation, scapha, navis oneraria ; utricularia navis.- Premiers grands projets d'amélioration du Rhône. Différents systèmes d'amélioration des fleuves ; canalisation, régularisation, canal latéral. Régularisation du Rhône.- Le Rhône, fleuve agricole. Canaux dérivés de la Durance. Projet de dérivation du Rhône de l'ingénieur Dumont. Variantes Chambrelent et Léger. Le Rhône dans l'avenir.

Table des planches I.Développement du Rhône du Saint-Gothard à la mer**II.**Genève lacustre et moderne**III.**Les trois parties de Lyon au premier siècle**IV.**Lyon au seizième siècle**V.**Vienne à l'époque romaine**VI.**Le Rhône entre Avignon et Roquemaure en 1785**VII.**Avignon et Villeneuve-lez-Avignon**VIII.**Arles Constantinienne

Zone des notes

Notes sur la publication

Mentions de responsabilité

Auteur :

Lenthéric, Charles Pierre Marie (1837-....)

Autres formes de titre

Autres variantes de titre

Du Saint-Gothard à la mer

label.Note_sur_la_zone_de_titre

En haut de la page de titre : "Du Saint-Gothard à la mer"

Adresse bibliographique

Imprimeur-libraire :

Librairie Plon Plon-Nourrit et Cie, imprimeurs-éditeurs

Collation

Pagination : [3-1 bl.-2]-448-[1-1 bl.-1-1 bl.] p.,-VIII f. de pl. dépl.

Illustrations : cartes en coul.

label.Note_sur_la_desc_materielle

Ouvrage renfermant huit cartes et plans ; Couronné par l'Académie française, prix Bordin

Collection

Ensemble

ISSN :

Note générale sur la notice

Notes sur l'exemplaire

label.Localisation

– ???

–

label.Notes_sur_le_contenu

Note sur les bibliographies et les index

Notes bibliogr.

label.Note_histoire_bibliographique

Numérisation

L'ouvrage est numérisé et consultable en ligne sur *Archive.org* <https://archive.org/details/lenthericlerhone/page/n7/mode/2up>

Indexation

Rhône (cours d'eau) ; Histoire

Rédacteur de la notice catalographique

Lecerf, Carine