


BVMA – Récits de voyage

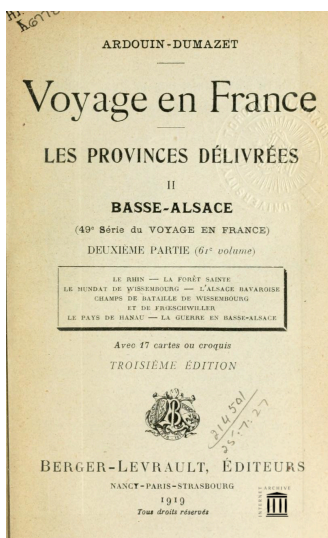
Bibliothèque virtuelle sur les récits de voyage - les ouvrages

Intitulé	Voyage en France : Le Rhin la Forêt sainte le Mundat de Wissembourg l'Alsace bavaroise champs de bataille de Wissembourg et de Froeschwiller le pays de Hanau la guerre en Basse-Alsace. 61 2. les provinces délivrées Basse-Alsace
Cote(s)	513 C 113 1919
Intitulé	<i>Voyage en France. 61, les provinces délivrées. 2, Basse-Alsace : Le Rhin, la Forêt sainte, le Mundat de Wissembourg, l'Alsace bavaroise, champs de bataille de Wissembourg et de Froeschwiller, le pays de Hanau, la guerre en Basse-Alsace / Victor-Eugène Ardouin-Dumazet</i>
Adresse bibliographique	Paris, Nancy, Berger-Levrault, [1919]
Description matérielle	Ouvrage Nombre de volumes : 1 vol. Dimensions : 19 cm
Langue(s)	Français

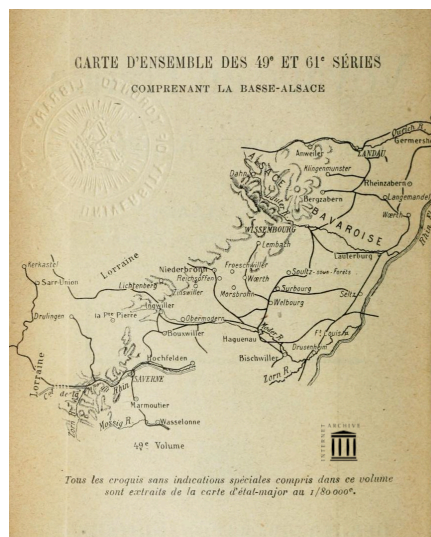
Documents numériques



Couverture



Page de titre



Carte

Présentation du contenu

I. UN COIN DE FRANCE AU DELA DU RHIN Le Rhin au-dessous de Strasbourg. La Robertsau. La ferme d'Angleterre et le premier tabac alsacien. La Wantzenau. L'or du Rhin. Les laveurs d'or. La Moder et le vieux Rhin. Sessenheim et les souvenirs de Goethe. Fort-Louis, ville morte. Traversée du Rhin. Dans le pays de Bade. La pierre de Turenne, à Sassbach.**II. LES HOUBLONNIERES DE HAGUENAU** De Strasbourg à Brumath. L'agriculture à Hordt. Pommes de terre et asperges. Bischwiller. Une ville industrielle en décadence. Les houblonnières. Haguenau ; à travers la ville. Une fortune forestière. La Forêt-Sainte. La culture du houblon en Alsace.**III. AUTOUR DE LA FORET-SAINTE** La Forêt-Sainte. Ce que lui doit Haguenau. Histoire de la forêt. Vestiges antiques. L'ermitage Arbogast. Les mines de pétrole. Sources pétrolifères et roches bitumineuses. L'exploitation de Pechelbronn. Morsbronn, Biblisheim et Walbourg. L'argile de Betschdorf. Surbourg. Pechelbronn. Soultz-sous-Forêts. La lisière orientale de la Forêt-Sainte. Les potiers de Soufflenheim.**IV. LES LIGNES DE WISSEMBOURG** La vallée de Soultz-sous-Forêts. Soultz et ses usines. Apparition du Geissberg. Wissembourg. Au cimetière : la tombe d'Abel Douay. Au Geissberg. La bataille de Wissembourg. Au col du Pigeonnier. En suivant la Lauter. Les lignes

de Wissembourg. Les catholiques au congrès de Strasbourg. Vieux costumes. Lauterbourg. Le port du Rhin. L'élevage des chevaux.**V. L'ALSACE BAVAROISE**L'Alsace démembrée. Le pays de Landau. Comment il nous fut enlevé. Aspect général du pays. De Deux-Ponts à Landau. Annweiler et le château de Trifels. Landau. La gare. La ville nouvelle. La vieille ville. Le marché aux bois. Cornichonstrasse. Un débris des murailles de Vauban. Le joyau du Palatinat. Autour de Landau. De Bergzabern au Rhin. Le Bienwald.**VI. REICHSHOFFEN - FROESCHWILLER ET WOERTH**Les touristes en Alsace. Aux monuments de 1870. Le champ de bataille de Froeschwiller. Au bord de la Zinsel. Mertzwiller. Le Falkensteinerbach. La ferme de Schirlenhof. Reichshoffen. Le Grosswald. Froeschwiller et ses monuments. A travers le champ de bataille. Elsasshausen. Woerth. Au long de la Sauer. Morsbronn. Le monument des cuirassiers. Retour à Reichshoffen.**VII. - AUTOUR DE NIEDERBRONN**Niederbronn. Les bains. Les collections de l'hôtel Matthis. Les établissements de Dietrich. La fonderie. Le grand Wintersberg. La grosse Lise. Dambach et le Jægerthal. Oberbronn. La Zinsel du Bærenthal. Zinswiller et sa fonderie. Gumbrechtshoffen. Reichshoffen. Les usines. La fonderie de Mertzwiller.**VIII. L'ANCIEN COMTÉ DE HANAU**Aux confins de la Lorraine. Wingen. Les sources de la Moder. En montant à la Petite-Pierre. Zittersheim. La Petite-Pierre. Une pauvre forteresse. Du sommet de l'Altenbourg. Descente à la Moder. Wimmenau. Lichtenberg et son château. Le panorama. Ingwiller. Bouxwiller, ses mines, ses fabriques de produits chimiques. Le mont Saint-Sébastien. Neuwiller. Arrivée à Saverne.**IX. - AUTOUR DE SAVERNE**Les sites oubliés. Les routes des cols. La côte de Saverne. Saverne. Le château. L'industrie de Saverne. Le Hoh-Barr. Les châteaux de Geroldseck. Marmoutier et son église. La vallée de la Mossig. Wasselonne. Les industries. Le défilé du Kronthal. Le pays de Wagenbourg.**X. ENTRE LA SARRE ET L'EICHEL**Le Graufthal. La Zinsel du Sud. Les troglodytes de Graufthal. Oberhof. Le chemin de fer de Drulingen. - Drulingen. La vallée de l'Eichel. Diemeringen. Confluent de l'Eichel et de la Sarre. Herbitzheim. La forêt d'OErmingen. - La vallée de l'Isch.**XI. LES CHAPELIERS DE SAAR-UNION**Le pays de la Sarre avant la Révolution. Alsace ou Lorraine ? De Fénétrange à Saar-Union. Saarwerden. Saar-Union. Les deux quartiers : Bouquenom et Neu-Saarwerden. Le Chapitre des chapeaux. Coquetterie masculine. La fabrication des chapeaux de palmier. Origine, développement et importance de l'industrie. Visite d'une usine. Latanier et panama. Les couronnes de perles. Neu-Saarwerden. Les prés de la Honaux. Harskirchen et Altwiller.**XII. LA GUERRE EN BASSE-ALSACE**Occupation des passages des Vosges. Le col d'Urbeis. Combats du col de Saales. Au Donon. Occupation de Schirmeck. Arrivée à Villé. Combat et prise de Plaine et de Drespach. Enlèvement de Saint-Blaise. Prise d'un drapeau allemand. Descente au long de la Bruche. Prise de Wisches. Retour offensif de l'ennemi. La retraite. Le 14e corps vers Villé et le Champ du Feu. Retour aux cols. Le Donon.

Table des cartes- Carte d'ensemble de la Basse-Alsace- Le Rhin entre Strasbourg et Lauterbourg- Bischwiller et Haguenau- Région de culture du houblon en Alsace-Lorraine- La région du pétrole- Champ de bataille de Wissembourg- Territoire de Landau au dix- huitième siècle- Landau et ses environs au vingtième siècle- Champ de bataille de Froeschwiller- Niederbronn, Reichshoffen et la Zinsel- Les petites Vosges du Hanau- Environs de la Petite-Pierre- De Lichtenberg à Ingwiller- De Saverne à Phalsbourg- Entre la Zorn et la Bruche- Marmoutier et Wasselonne- Saar-Union et la Honaux.

Zone des notes

Notes sur la publication

Mentions de responsabilité

Auteur :

Ardouin-Dumazet, Victor-Eugène (1852-1940)

Autres formes de titre

Autres variantes de titre

Voyage en France ; Les provinces délivrées ; Basse-Alsace ; Le Rhin La Forêt sainte le Mundat de Wissembourg l'Alsace bavaroise champs de bataille de Wissembourg et de Froeschwiller le pays de Hanau la guerre en Basse-Alsace

Adresse bibliographique

Imprimeur-libraire :

Berger-Levrault

Collation

Pagination : XI-243 p., [1] f. de carte dépl.

Illustrations : cartes, croquis

label.Note_sur_la_desc_materielle

Collection

Ensemble

ISSN :

Note générale sur la notice

Notes sur l'exemplaire

label.Localisation

– ???

–

label.Notes_sur_le_contenu

La 48e série (Haute-Alsace) a fourni les éléments de deux volumes (48e et 60e) dont le second renferme l'historique des événements de guerre, entre les Vosges, Belfort et Mulhouse. La 49 série (Basse-Alsace) a été également divisée en deux parties. L'une comprend toute la contrée entre la Basse-Alsace et le Kochersberg, l'autre **la 61e série le présent volume consacré aux Petites Vosges et tout le pays jusqu'au Palatinat, se termine par l'historique des événements de guerre en Basse-Alsace.** Le volume sur la Lorraine est également réparti en deux séries : la 50e comprend la région de la Sarre ; la 62e, région de la Moselle et de la Seille, se termine par un récit des batailles de Sarrebourg et de Morhange

Note sur les bibliographies et les index

label.Note_histoire_bibliographique

Numérisation

L'ouvrage est numérisé et consultable en ligne sur *Archive.org* <https://archive.org/details/voyageenfrance61ardo/mode/2up>

Indexation

France ; Alsace et Lorraine ; Lorraine ; Basse-Alsace (France) ; Descriptions et voyages ; Guide ; Géographie ;

Rédacteur de la notice catalographique

Lecerf, Carine