


*BVMA – Récits de voyage*

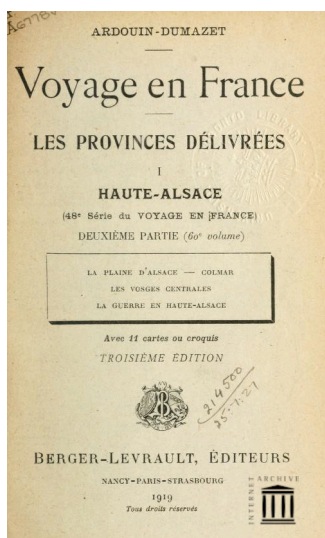
**Bibliothèque virtuelle sur les récits de voyage - les ouvrages**

Intitulé	Voyage en France . 60 1 2e partie. les provinces délivrées Haute-Alsace la Plaine d'Alsace - Colmar - les Vosges centrales - la Guerre en Haute-Alsace
Cote(s)	513 C 113 1919
Intitulé	<i>Voyage en France. 60, les provinces délivrées. 1, Haute-Alsace. 2e partie, la Plaine d'Alsace - Colmar - les Vosges centrales - la Guerre en Haute-Alsace / Victor-Eugène Arduin-Dumazet</i>
Adresse bibliographique	Nancy, Paris, Berger-Levrault, 1919
Description matérielle	Ouvrage Nombre de volumes : 1 vol. Dimensions : 19 cm
Langue(s)	Français

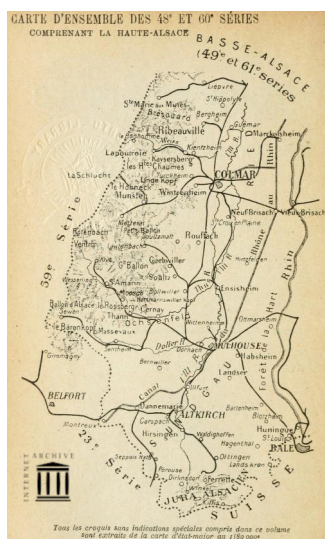
## Documents numériques



Couverture



Page de titre



Carte

### Présentation du contenu

**I. LE MUNDAT DE ROUFFACH** De Guebwiller à Colmar. Le vignoble. Herlisheim. Wettolsheim. Eguisheim et ses trois châteaux. L'abbaye de Marbach. Un gisement de fossiles. Les villages du vignoble. Une curieuse vieille ville : Rouffach. L'école d'agriculture. La maison natale du maréchal Lefebvre, duc de Dantzig. Le vallon de l'Ohmbach. Soultzmat, ses sources minérales et ses usines. Sur l'Oberlinger. Descente à Guebwiller.**II. D'ENSISHEIM A COLMAR** De Guebwiller à l'Ill. La Thur dans la plaine. Ensisheim ville déchue. Restes du passé. Rodolphe de Habsbourg et Turenne. La Hart. Le chemin de fer d'Ensisheim à Colmar. Sainte-Croix-en-Plaine. Les jardins de Colmar. Colmar. Une ville en voie d'haussmannisation. Les monuments. L'industrie.**III. NEUF-BRISACH ET LE RIED** Le bois du Neuland. Le Kastenwald. Neuf-Brisach et ses fortifications. En terre badoise : Vieux-Brisach. Saint-Louis, la Ville de paille. Giesheim et le canal du Rhône au Rhin. Entre Colmar et Horbourg. A travers le Ried. Les houblonnières. La Blind et le canal Vauban. Marckolsheim. Dans le marais. La canardière de Guémar.**IV. TURCKHEIM ET LES TROIS-ÉPIS** Le vignoble de Colmar. Le Logelbach et ses usines. Turckheim. Les vins. La bataille de Turckheim. Le chemin de fer électrique. Les Trois-Epis. Du haut du Galtz. Au long de

la Fecht. Wihr-au-Val et Soultzbach. En vue de Munster.**V. AU PETIT BALLON (KAHLEWASEN)**Munster. L'abbaye est devenue manufacture. Les établissements Hartmann. La décapole forestière du val Saint-Grégoire. En route pour le Kahlewasen. La forêt. Les hautes métairies. La marcairie-auberge. Au sommet du petit Ballon. Le panorama. La fromagerie de Kablewasen. Industrie fromagère de la vallée de Munster. Une schlitte. Le chêne de Voltaire. Luttenbach et le séjour de Voltaire. La grande vallée de Munster. Metzeral.**VI. L'ALSACE ROMANE**Le chemin de fer de la Weiss. Ingersheim. Ammerschwihr. Kientzheim. Sigolsheim et le champ du Mensonge. Kaysersberg, ses monuments et ses ruines. L'abbaye d'Alspach. Fréland. Le pays de langue romane. Le vallon de la Béchine. La Poutroye. Le Brézouard.**VII. LE VAL D'ORBÉY ET LES HAUTES-CHAUMES**De la Poutroye au val d'Orbey. L'hôpital de Pairis. Le lac Noir et son barrage. Le barrage du lac Blanc. Orbey. La Baroche. En remontant la Béchine. Le Bonhomme. Au flanc de la Tête-des-Faux. Les charbonnages espérés. Le lac Blanc et son hôtel. Sur les Hautes-Chaumes. En longeant la frontière. Le lac Forlet. Le lac Daren. La Schlucht. Au Hohneck. Descente sur Munster. L'Altenberg. Sultzere**VIII. A TRAVERS LE VIGNOBLE**Au signal de Sigolsheim. Panorama du vignoble. Zellenberg et Riquewihr-Hunawühr. Comment est disposée la vigne. Les crus célèbres. Les trois châteaux de Ribeauvillé. Ribeauvillé. Vieilles maisons. Les usines et les vins. Bergheim. Le Tännichel et son mur païen. Rohrschwihr. Saint-Hippolyte, ville lorraine. En vue du Haut-Koenigs-bourg. Descente au val de Lièpvre.**IX. SAINTE-MARIE-AUX-MINES ET SA VALLÉE**La vallée de la Lièpvrette. Lièpvre et ses hameaux. L'ancienne abbaye. Sainte-Croix-aux-Mines. La rive alsacienne et la rive lorraine. Sainte-Marie-aux-Mines. Comment elle fut lorraine. Les mines. Blocs d'argent. L'industrie de Sainte-Marie. Tissus de laine et mélangés. Le tissage à bras dans la montagne. Aspect de la ville. La route de Ribeauvillé. Le Strengbach. Aubure. Le ruisseau qui se tait. Le pèlerinage de Dusenbach. Retour à Ribeauvillé**LA GUERRE DANS LA HAUTE-ALSACE (1914-1918)****1914**Les troupes françaises à la frontière. Descente à la Thur. Prise de Wesserling et de Thann. Prise de Dannemarie et de Massevaux. Enlèvement d'Altkirch. Occupation de Mulhouse. Contre-attaques allemandes. Perte de Cernay. Abandon de Mulhouse, d'Altkirch et de la vallée de la Doller. L'occupation des cols : le Bonhomme, Sainte-Marie, Saales, Urbeis. Reprise des opérations contre Mulhouse. La Thur et la Doller reconquises. Combat de Dornach. Deuxième occupation de Mulhouse. Descente vers la Fecht.La Haute- Alsace presque entièrement reconquise. Contre-coup de nos défaites en Lorraine. Nouvel abandon de Mulhouse. Reprise de l'offensive par la garnison de Belfort. Territoires délivrés.**1915**L'Hartmanns willerkopf. Combat de Steinbach. Le Sudel- kopf. Dans la vallée de la Fecht. Le Reichackerkopf. Autour de Metzeral : le Schnepfenrieth et le Sillakerwasen. Glorieuse défense de l'Hirsensfirst. Prise de Sondernach. Le Linge, le Barrenkopf et le Schrätzmane. Au Violu et au Bonhomme. Dans la vallée de la Largue.**1916**Le Violu. Le col du Bonhomme. Combats près de Metzeral. Dans la vallée de la Largue. Combats de Seppois et de Largetzen.**1917**A l'Hartmannswillerkopf. Sur la Doller. Dans la vallée de la Largue. Devant Altkirch.**1918**Sous Altkirch. Dans la vallée de la Largue. Les Allemands repoussés à Metzeral. Au Violu. La délivrance.

**Table des cartes**- Rouffach, Soultzmatt et Guebwiller- La plaine d'Alsace entre Mulhouse et Colmar- Environs de Colmar- Neuf-Brisach et Vieux-Brisach- Turckheim et les Trois-Épis- Vallée de Munster- Kaysersberg et le val d'Orbey- Crête des Vosges, du Bonhomme à la Schlucht- Pays entre Sainte-Marie-aux-Mines et Ribeauvillé- Les champs de bataille entre la Largue, la Fecht et l'III- Les champs de bataille des Vosges entre Thur et Liepvrette.

## Zone des notes

### Notes sur la publication

### Mentions de responsabilité

Auteur :

Ardouin-Dumazet, Victor-Eugène (1852-1940)

#### Autres formes de titre

#### Autres variantes de titre

Les provinces délivrées ; Haute-Alsace ; La plaine d'Alsace Colmar les Vosges centrales la guerre en Haute-Alsace

#### Adresse bibliographique

Imprimeur-libraire :

Berger-Levrault

#### Collation

Pagination : 324 p.

label.Note\_sur\_la\_desc\_materielle

#### Collection

#### Ensemble

ISSN :

#### Note générale sur la notice

#### Notes sur l'exemplaire

#### label.Localisation

– ???

–

#### label.Notes\_sur\_le\_contenu

Cette ouvrage demeure le 48e de la collection. La deuxième partie, celle qui forme ce présent volume, le 60e du Voyage en France avec le sous-titre La Plaine, Colmar, Les Vosges centrales, comprend l'appendice consacré à la Guerre en Haute-Alsace.

#### Note sur les bibliographies et les index

label.Note\_histoire\_bibliographique

#### Numérisation

L'ouvrage est numérisé et consultable en ligne sur *Archive.org* <https://archive.org/details/voyageenfrance60ardouoft>

#### Indexation

Alsace et Lorraine ; Alsace (France) ; Lorraine ; Descriptions et voyages ; Géographie ; Guide

#### Rédacteur de la notice catalographique

Lecerf, Carine