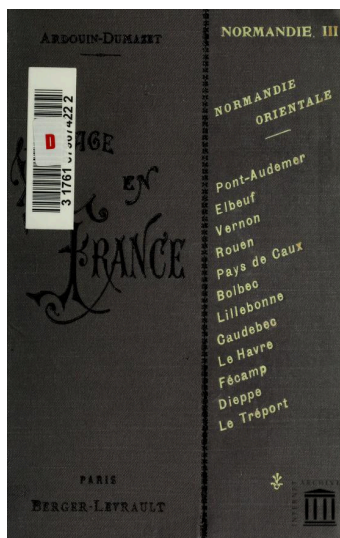


BVMA – Récits de voyage


Bibliothèque virtuelle sur les récits de voyage - les ouvrages

| | |
|-------------------------|---|
| Intitulé | Voyage en France . 6e série 3 Troisième partie. Normandie Normandie orientale Campagne du Neufbourg - Roumois - Vexin normand - Pays de Caux - Rouen - Le Havre - Aliermont (Départements de l'Eure (partie) et Seine-Inférieure (en entier) |
| Cote(s) | 513 C 112 1921 |
| Intitulé | <i>Voyage en France . 6e série 3 Troisième partie. Normandie Normandie orientale Campagne du Neufbourg - Roumois - Vexin normand - Pays de Caux - Rouen - Le Havre - Aliermont (Départements de l'Eure (partie) et Seine-Inférieure (en entier) / Victor- Eugène Arduin-Dumazet</i> |
| Adresse bibliographique | Paris, Nancy, Berger-Levrault, 1921 |
| Description matérielle | Ouvrage Nombre de volumes : 1 vol. Dimensions : 19 cm |
| Langue(s) | Français |

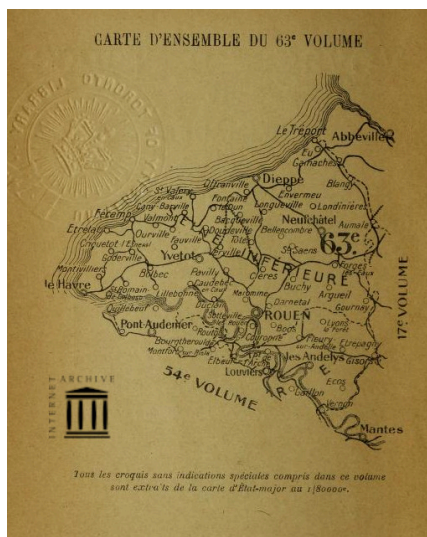
Documents numériques



Couverture



Page de titre



Carte

Présentation du contenu

I. DE LA RISLE AU MARAIS VERNIER Pont-Audemer et ses industries. La Venise normande. Le plateau de Sainte-Opportune. Quillebeuf. Le marais Vernier. Une rue de trois lieues. La vallée de la Risle. Le Bec-Hellouin
II. LA CAMPAGNE DU NEUBOURG ET LE ROUMOIS Le Neubourg. Un puits d'eau minérale. A travers la campagne du Neubourg. Bourg-Achard et Routot. En vue d'Elbeuf. Oissel. La Seine de Vernon à Elbeuf. Les falaises de la Seine. Arrivée à Elbeuf. Les accroissements d'Elbeuf. La ville et ses faubourgs
III. LES DRAPS D'ELBEUF La draperie. Antiquité de l'industrie. Le tissage à bras d'autrefois. Le tissage mécanique d'aujourd'hui. Les progrès après 1870. L'école manufacturière. Louviers
IV. DE L'EURE AUX ANDELYS L'échauffourée de Brécourt ou la bataille sans larmes. Champ de bataille de Cocherel. Pacy-sur-Eure. Vernon. Les ateliers de construction du train des équipages. Gaillon. Le Château-Gaillard. Le Petit et le Grand-Andely. L'école des enfants de troupe
V. EN VEXIN NORMAND De Vernon à Gisors. La vallée de l'Epte. Le laminage du zinc. Dangu, son haras et ses usines. Gisors. L'église Saint-Gervais. Les ruines du château. La vallée de la Troesne. En Vexin. Le Vexin normand et le Vexin français. Chaumont-en-Vexin. La grande falaise de Bray. Éragny. Les usines de Sérifontaine
VI.

L'ANDELLE ET LA FORÊT DE LYONSPont-de-l'Arche. Pîtres et la côte des Deux-Amants. Dans la vallée de l'Andelle. Fleury-sur-Andelle. Charleval. Argueil et la Ferté-Saint-Samson. La vallée de la Lieure. Lyons-la-Forêt. Promenade dans les hêtres. Le plateau du Vexin. Etrépagny**VII. ROUEN**Les grandes villes de France et les grandes villes de l'étranger. Rang véritable de Rouen parmi les grandes cités. Aspect de Rouen. La vieille ville et la ville moderne. Le vieux Rouen à l'exposition de 1896. Rouen monumental. Rouen intellectuel. L'industrie rouennaise. Le coton. Rouen ville maritime **VIII. LE ROYAUME D'YVETOT** Faubourgs rouennais. La vallée de Cailly. Barentin et Pavilly. Le pays et la ville d'Yvetot. Le pays de Caux. Le royaume et les rois d'Yvetot. Bolbec et sa vallée. Lillebonne et ses ruines romaines**IX. LE MASCARET**Le plateau d'Yvetot. Le bassin de Sainte-Gertrude. Arrivée à Caudebec. Le mascaret pendant la nuit. Paysage matinal. Les vieilles rues de Caudebec. L'église Notre-Dame. Mascaret du matin. Saint-Wandrille. Jumièges. Duclair. La vallée de Sainte-Austreberthe**X. D'YVETOT AU HAVRE**Le printemps au pays de Caux. Saint-Romain-de-Colbosc. Harfleur : sa splendeur et sa décadence. Montivilliers et la vallée de la Lézarde. Arrivée au Havre**XI. LE HAVRE**A travers le Havre. Aspect général. La ville maritime. La Côte. Le port. Agrandissements successifs. Les projets.**XII. LES FALAISES DE CAUX**Du Havre à Étretat. Sanvic. Les "masures" cauchoises. Octeville. Étretat. La grève. Les caloges. Les falaises. L'aiguille de Bénouville. Vattetot-sur-Mer. Yport. Fécamp, la ville et le port. Les pêcheurs. Le maquereau et la morue. Saint-Pierre-en-Port. Les Grandes-Dalles et les Petites-Dalles**XIII. DIEPPE ET LA VALLÉE DE LA SCIE**La vallée de la Scie. Auffray. Longueville. Apparition de Dieppe. Aspect de la ville. L'église Saint-Jacques. L'ivoirerie, son origine, sa prospérité et sa décadence. Les tailleurs d'ivoire. Le port. La plage et le casino. Les galets. Le château. Le commerce maritime et la pêche**XIV. DE VALLEUSE EN VALLEUSE**Le chemin de fer de Dieppe au Havre. Offranville. La valleuse de la Saône. Le plus grand village du Caux : Luneray- les-Trois-Portes. Les tisserands. La valleuse du Dun. Doudeville. Le cœur de Villars. La valleuse de Néville. Saint-Valery-en-Caux. Le port. Les galets. En route pour Veules. Le colza dans la Seine-Inférieure. Veules, sa plage et sa valteuse. Veulettes. La valleuse de la Durdent. Cany et son château. Grainville-la-Teinturière. Sur le plateau cauchois. Valmont et sa vallée**XV. L'ALIERMONT**Une rue de dix-sept kilomètres. L'Aliermont. La rivière et le bourg d'Arques. La forêt. Saint-Nicolas et ses horlogers. Origines et développement successifs de cette industrie. La situation actuelle. La fabrication des chronomètres. Crise de l'industrie horlogère. Les vanniers de la Béthune. Les villages pastoraux de l'Aliermont**XVI. LE PAYS DE BRAY**Neufchâtel-en-Bray. La Fête-Dieu. Le mont Ricard. Le pays de Bray. Vallée de dénudation. La boutonnière du pays de Caux. L'industrie de la laiterie dans la Seine-Inférieure. Les trayeurs. Serqueux. Forges-les-Eaux et ses sources. La vallée de Bray. En descendant l'Epte. Gournay. Ferrières et ses fromageries.**XVII. AUTOUR DE LA FORÊT D'EAWY**Cauchoise ou brayonne ? La vallée de la Varenne. Saint-Saëns et ses tanneries. La forêt d'Eawy. Le panorama des Hayons. Les grandes clairières. Descente à Bellencombre. Les deux Torcy. Clères et la Clairette. Le ru de Cailly. Retour à Neufchâtel. La vallée de l'Eaulne. De Londinières à Envermeu**XVIII. EU, LE TREPORT ET LA VALLÉE DE LA BRESLE**Une ville triple : Eu-le Tréport-Mers. Eu, son château, ses monuments, sa forêt. La Haute Forêt. La Basse Forêt. Le canal maritime. Le port du Tréport. Le Tréport. Mers**APPENDICE DES TROIS VOLUMES SUR LA NORMANDIE****I. LES PORTS DE LA BASSE-NORMANDIE PENDANT LA GUERRE**Cherbourg. L'arrêt des escales. Abri contre les sous-marins. Les charbons anglais. Le nouveau port du Homet. Physionomie de la ville. Caen. La mise à feu des hauts fourneaux. Le nouveau bassin. Les chantiers navals. L'activité dans la vallée de l'Orne. Les cales, le bassin, les cités ouvrières. La recherche de la houille. Les ports de Trouville et de Honfleur**II. LES PORTS DE LA HAUTE-NORMANDIE**Rouen pendant la guerre. Une cité anglo-flamande. Les améliorations du port. Rouen dépasse Marseille. Développements de l'industrie. Les usines des bords de la Seine. La culture du lin dans le pays de Caux. Le Havre. Capitale de la Belgique. Les améliorations du port. Etat des travaux d'agrandissement. Dieppe, le Tréport et Fécamp

Table des cartes- La Normandie (carte d'ensemble des trois volumes 6, 54 et 63)- Le Marais Vernier et Quillebœuf- Le Neubourg et ses environs- Agglomération d'Elbeuf- Louviers et environs- Les Andelys- Le Vexin, entre Vernon et Gisors- Vallée de l'Andelle, entre Pîtres et Fleury-sur-Andelle- Agglomération de Rouen- Le Royaume d'Yvetot- Caudebec et ses environs- Le Havre avant la création de l'avant-port actuel- Projet d'agrandissement du port du Havre- Étretat et ses environs- Fécamp- Dieppe- Le pays de Caux- L'Aliermont- Le pays de Bray- Forges-les-Eaux et Serqueux- Saint-Saëns et partie de la forêt d'Eawy- Verreries de la forêt d'Eu,- Petits pays de la Normandie orientale.

Zone des notes

Notes sur la publication

Mentions de responsabilité

Auteur :

Ardouin-Dumazet, Victor-Eugène (1852-1940)

Autres formes de titre

Autres variantes de titre

Normandie ; Normandie orientale ; Campagne du Neubourg. Roumois. Vexin normand. Pays de Caux - Rouen. Le Havre. Aliermont (Départements de l'Eure (partie) et Seine-Inférieure (en entier))

Adresse bibliographique

Imprimeur-libraire :

Berger-Levrault

Collation

Pagination : VIII-353-24 p., [2] f. de cartes dépl.

Illustrations : cartes, croquis

label.Note_sur_la_desc_materielle

Collection

Ensemble

ISSN :

Note générale sur la notice

Notes sur l'exemplaire

label.Localisation

– ???

–

label.Notes_sur_le_contenu

Nous présentons donc aujourd'hui une série de trois livres consacrés à cette belle province ; ils entrent dans la collection comme 6e, 54e et 63e. Le premier a trait à la Normandie occidentale, département de la Manche en entier, parties de l'Orne et du Calvados ; le second achève la description de ces deux départements et comprend toute la partie occidentale de l'Eure, ainsi qu'une zone étroite de l'ancien Perche et de l'Île-de-France autour de Dreux, qui n'avait pu trouver place dans les 2e et 47e volumes. Ces deux livres comprennent des cantons de l'Orne qui figuraient, au début de la publication, dans la 2e série primitive, aujourd'hui profondément modifiée, et une grande partie de l'ancienne 6°. **Le 63 volume comprend l'autre partie de l'Eure et la Seine-Inférieure en entier. Il est constitué par la fin de l'ancien 6° et plusieurs Chapitres détachés du 17e**, dont la prochaine réédition sera uniquement consacrée à la Picardie.

Note sur les bibliographies et les index

label.Note_histoire_bibliographique

Numérisation

L'ouvrage est numérisé et consultable en ligne sur *Archive.org* <https://archive.org/details/voyageenfrance63ardo>

Indexation

Normandie (France) ; Eure (France) ; Seine-Maritime (France) ; Descriptions et voyages ; Guides touristiques et de visite ; Géographie

Rédacteur de la notice catalographique

Lecerf, Carine