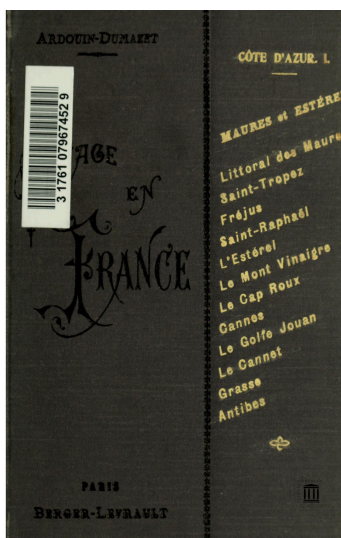


BVMA – Récits de voyage

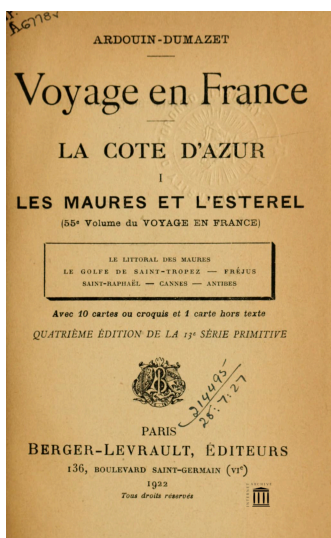
Bibliothèque virtuelle sur les récits de voyage - les ouvrages

Intitulé	Voyage en France : le littoral des Maures - le Golfe de Saint-Tropez - Fréjus - Saint-Raphél - Cannes - Antibes. 55 1. La côte d'Azur les Maures et l'Estèrel
Cote(s)	513 C 119 1922
Intitulé	<i>Voyage en France. 55, La côte d'Azur. 1, les Maures et l'Estèrel : le littoral des Maures - le Golfe de Saint-Tropez - Fréjus - Saint-Raphél - Cannes - Antibes / Victor-Eugène Arduin-Dumazet</i>
Adresse bibliographique	Paris, Nancy, Berger-Levrault, 1922
Description matérielle	Ouvrage Nombre de volumes : 1 vol. Dimensions : 19 cm
Langue(s)	Français


Documents numériques



Couverture



Page de titre



Carte

Présentation du contenu

I. LE LITTORAL DES MAURES Le chemin de fer du littoral. La Londe et ses mines. Bormes. Dans les chênes-lièges. Démasclage et démairage. Le Lavandou. En longeant les côtes. Cavalaire. La Croix-de-Calvaire. Un phalanstère lyonnais. Gassin **II. DANS LES FORÊTS DES MAURES** Pourquoi les Maures sont peu connues. Coup d'œil d'ensemble sur le massif. Départ de Cuers. La plaine et les irrigations. Apparition des montagnes. Le Réal-Martin. Pierrefeu et ses bouchonniers. Le Réal-Collobrier. Les chênes-lièges. De la verdure fraîche et de l'eau. Collobrières, la vieille ville et la ville neuve. Les châtaigneraies. Les forêts. De Collobrières à Bormes. La vallée de la Môle **III. DE COLLOBRIÈRES AU GOLFE** Le baptême des rues de Collobrières. Dédain de l'histoire locale. Le vieux château et la vieille église. La route centrale des Maures. Apparition de Notre-Dame-des-Anges. Le Prat-de-Castel. Les châtaigneraies. Le mistral. Au col. Apparition de la mer. La chartreuse de la Verne. L'oasis de la Capelude. Les chèvres blanches des Maures. Descente au Golfe. Panorama grandiose **IV. TRAVERSÉE NOCTURNE DES MAURES** Cogolin. Les fabriques de bouchons. Grimaud et ses ruines. Un diner chez Annibal. En route pour la Garde-Freinet. Les châtaigniers des Maures. Un pin parasol dans un châtaignier. La Garde-Freinet et les Sarrasins. Dans

la forêt brûlée. La plaine de l'Argens. La vallée de l'Aille
V. SAINT-TROPEZ ET LE GOLFELe Golfe et ses enthousiastes. La plaine de la Foux. Les pins parasols. La gare de la Foux. Le pin de Bertaud. Saint-Tropez. Le port et la ville. La citadelle. L'anse des Canebiers. La presqu'île de la Moutte. De la chapelle Saint-Marc. La plaine et la plage de Pampelonne. Le cap Camarat
VI. DU GOLFE A L'ESTERELAu cap Camarat. Montée au phare. Grands horizons. Dans le vignoble. Un village féodal : Ramatuelle. Abri contre les pirates. Sainte-Maxime. Le cap des Issambres. Les calanques. Déraillement dans le maquis. Fréjus. Bravades et bravadeurs. A travers Fréjus. Un port disparu. Le Toulon des Romains
VII. SAINT-RAPHAËL ET LA CORNICHE - DU TOURING-CLUBEntre Fréjus et Saint-Raphaël. Tout palais ! Saint-Raphaël et son port. La ville d'hiver. Valescure. La corniche de l'Esterel. L'Esterel. Boulouris. Le Dramont et ses carrières. La tour d'Armont. Agay et sa rade. La pointe de la Baumette. De calanque en calanque. Antéore. Au pied du cap Roux. Arrivée au Trayas
VIII. DU TRAYAS AU MONT VINAIGRELa baie de la Figueirette. Une station naissante. La mise en lumière du Trayas par M. Martel. Le réseau des routes de M. Muterse. En route à travers l'Esterel. La voie Aurélienne. Le col de l'Évêque. Le pic d'Aurelle. Le col des Lentisques. Sous le mont de l'Ours. Le roc Troué. Les Trois Termes. Le Gabre-de-Baptiston. Autour du Marsaou. Le sommet des Suvrières. Le ravin de Baume-Trocade. Le Tanneron. Les Adrets-de-Fréjus. L'auberge des Adrets. La maison forestière de la Duchesse. Ascension du mont Vinaigre. Le panorama
IX. LE MAL-INFERNET ET LE CAP ROUXDescente au Mal-Infernet. Les rochers des Baumettes. L'Aire-de-l'Olivier. Le ravin des Aiguilles. La gorge du Mal-Infernet. Retour nocturne. Départ pour le cap Roux. Mon guide. Le col Cardinal. Au sommet du cap. La forêt. Les chênes-lièges. La reconstitution sylvaine
X. LE GOLFE DE LA NAPOULE ET CANNESLa pointe de l'Esquillon. Théonle. La Napoule. Le delta de la Siagne. De Grasse à Cannes. Mouans et Mougins. Le Cannet. Cannes. La Californie. La vie à Cannes. La ville neuve et la vieille ville. La cité de Babel. La vie maritime. Le port. Les navires de plaisance
XI. LES ILES DE LÉRINS ET LE GOLFE JOUANDe la Croisette à Sainte-Marguerite. Arrivée dans l'île. Le fort. Le Masque de fer et Bazaine. Une forêt bien soignée. Le plateau du milieu. L'île Saint-Honorat et ses souvenirs. Moines distillateurs. Les orphelins et le bébé. Le Golfe Jouan et son port. Le tramway de Vallauris. Une ville de potiers. État de l'industrie céramique. Le col de Vallauris. Le canal de la Siagne. Au Cannet
XII. LES PARFUMS DE GRASSELes gares de Grasse. Les carretons. Une ville labyrinthe. Le quartier des étrangers. Fragonard et Bellaud de la Bellaudière. Visite aux champs de fleurs. Jasmins, tubéreuses et résédas. Une fabrique de parfumerie. L'enfleurage. La distillation. Les huiles et les pommades. La corniche Grasse. De Grasse au Var. Le Bar. Le viaduc du Loup. Vence et son évêché. Saint-Jeannet. Le Var. Arrivée à Nice
XIII. LA PRESQU'ILE D'ANTIBESJuan-les-Pins. Antibes. Le démantèlement des remparts, Ville nouvelle et vieille cité d'Antibes. La campagne d'Antibes. Les champs sous verre. Au cap d'Antibes. Les serres et les parcs. La Garoupe. Coins de maquis. Le jardin Thuret : musée de végétaux
XIV. LES OEILLETES D'ANTIBES LES JARRES DU BIOTLa campagne d'Antibes, Champs sous verre. La tomate et l'œillet. Origine de cette industrie. Le commerce des fleurs coupées. La rose. Les serres de MM. de Vilmorin. Culture des graines. L'école - d'agriculture. La vallée de la Brague. Une ville féodale : le Biot. La fabrication des jarres.

Table des cartes- Carte d'ensemble- Littoral et chaîne des Maures- Entre Cogolin et la Garde- Freinet- Fréjus et Saint-Raphaël- Rivage de l'Esterel entre Fréjus et Agay- L'Esterel- Cannes, les îles de Lerins et le Golfe Jouan- Environs de Grasse- Le chemin de fer du sud de la France entre Grasse et Nice- Antibes et sa presqu'île- Entre Antibes et le Biot.

Zone des notes

Notes sur la publication

Mentions de responsabilité

Auteur :

Ardouin-Dumazet, Victor-Eugène (1852-1940)

Autres formes de titre

Autres variantes de titre

Voyage en France

Adresse bibliographique

Imprimeur-libraire :

Berger-Levrault

Collation

Pagination : VII-268-28 p., [1] f. de carte dépl.

Illustrations : cartes, croquis

label.Note_sur_la_desc_materielle

Collection

Ensemble

ISSN :

Note générale sur la notice

Notes sur l'exemplaire

label.Localisation

– ???

–

label.Notes_sur_le_contenu

Le succès obtenu par le 13e volume du Voyage en France qui, sous le titre de la PROVENCE MARITIME, décrivait toute la région littorale entre l'étang de Berre et la frontière d'Italie, avait amené l'auteur, préparant la troisième édition, à accroître le texte par l'adjonction de nouveaux itinéraires qui étendirent considérablement le livre primitif. L'ensemble donnait la matière de deux gros volumes ; la PROVENCE MARITIME fut donc divisée en deux parties, l'une comprenant les régions de Marseille, de Toulon et d'Hyères conserva le treizième rang dans l'ordre des volumes. L'autre constitua un cinquante-cinquième sous le titre la CÔTE D'Azur. Une quatrième édition de ce dernier s'est imposée, l'auteur a profité de cette réimpression et de celle des volumes 10e et 12e pour compléter les textes par des Chapitres nouveaux et donner à la zone comprise entre le Léman et la mer des délimitations plus précises. Une fois encore le développement a fourni une matière si étendue que la nécessité apparut de dédoubler à son tour l'ancien 55e volume. Il donne lieu à l'impression d'un volume 70 paraissant en même temps que celui-ci. **Le 55e ne comprend désormais que la superbe région des Maures et de l'Esterel**, presque déserte dans la partie montagneuse si riche en sites merveilleux, mais en voie de transformation entre Hyères et Saint-Tropez par la création de stations hivernales extrêmement vivantes de Fréjus à Cannes, à Antibes et à l'embouchure du Var.

Note sur les bibliographies et les index

label.Note_histoire_bibliographique

Numérisation

L'ouvrage est numérisé et consultable en ligne sur *Archive.org* <https://archive.org/details/voyageenfrance00ardo>

Indexation

Alpes-Maritimes (France) ; Var (France) ; Descriptions et voyages ; Géographie ; Littoraux

Rédacteur de la notice catalographique

Lecerf, Carine