

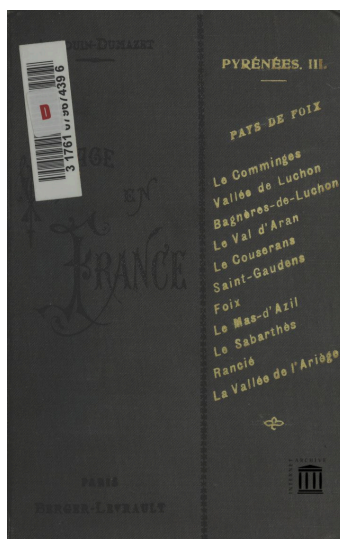
BVMA – Récits de voyage

Bibliothèque virtuelle sur les récits de voyage - les ouvrages

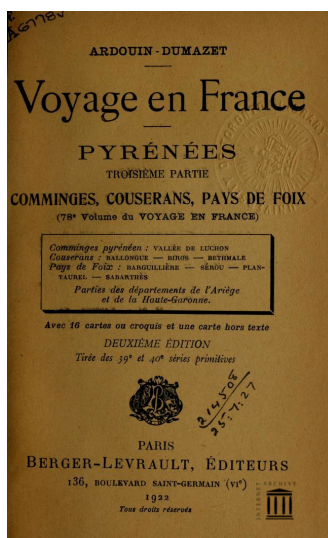
Intitulé	Voyage en France : Comminges pyrénéen : vallée de Luchon Couserans : Ballongue - Biros - Bethmale Pays de Foix : Barguillière - Sérou - Plantaurel - Sabarthès Parties des départements de l'Ariège et de la Haute-Garonne. 78 3. Pyrénées Comminges Couserans pays de Foix
----------	---

Cote(s)	513 C 117 1922
Intitulé	<i>Voyage en France. 78, Pyrénées. 3, Comminges, Couserans, pays de Foix : Comminges pyrénéen : vallée de Luchon, Couserans : Ballongue - Biros - Bethmale, Pays de Foix : Barguillière - Sérou - Plantaurel - Sabarthès, Parties des départements de l'Ariège et de la Haute-Garonne / Victor-Eugène Ardouin-Dumazet</i>
Adresse bibliographique	Paris, Nancy, Berger-Levrault, 1922
Description matérielle	Ouvrage Nombre de volumes : 1 vol. Dimensions : 19 cm
Langue(s)	Français


Documents numériques



Couverture



Page de titre



Carte

Présentation du contenu

I. LE COMMINGES PYRÉNÉEN La Garonne à Saint-Martory. En Nébouzan. Saint-Gaudens. La vallée d'Aspet. Valentine. Le pays de Rivière. Le Montréjeau. Apparition de Saint-Bertrand-de-Comminges. Histoire de la cité déchue. Lyon des Convènes. Valcabrière. Arrivée à Saint-Bertrand. La ville. La cathédrale. Barbazan et son bassin. La commune de Sauveterre.
II. LA VALLÉE DE LUCHON Entre Comminges et Barousse. La Garonne dans le bassin de Barbazan. Les colporteurs d'Esténois. Entrée dans la vallée de Luchon. Les bords de la Pique. Bagnères-de-Luchon. Les bains et la mode. Paysages luchonnais. Le lac d'Oo. La vallée de Larboust. La vallée d'Oueil. Le cirque du Lys.
III. L'INDUSTRIE PASTORALE Les Pyrénées sous la pluie. Les livres d'économie rurale. L'existence pastorale. Le lait et ses transformations. La fruitière de Luchon. Hostilité des habitants contre l'association. L'école-fruitière de Marignac. Les fromages des Pyrénées. Résultats généraux des fruitières. Labeur du paysan. Dépopulation du Comminges pyrénéen
IV. DE SAINT-BÉAT AU VAL D'ARAN Les Aranais à la gare de Marignac. Le pic du Gars. Les marbres de Saint-Béat. La colonne Trajane. Une ville de marbre : Saint-Béat. La maison de Galliéni. Les mines de Melles. Fos et son commerce. Le pont du Roi. Entrée dans le val d'Aran. Le casino. Les mines du Val.

Lès. Pourquoi le val d'Aran n'est pas français. Les sources de la Garonne.**V. LE COUSERANS**Au confluent de la Garonne et du Salat. Le château de Roquefort et la tour d'Ausseing. Mazères et sa papeterie. En remontant le Salat. Salies-du-Salat. His-Mane-Touille. La vallée de l'Arbas. Le flottage du Salat. Saint-Lizier, ville déchue. La cathédrale. Le palais épiscopal, asile des fous. Saint-Girons. Le bassin du Lez. Les mines de Sentein**VI. LA BALLONGUE, LE BIROS ET BETHMALE**De Saint-Gaudens à Aspet. Miramont. Valentine, berceau du maréchal Foch. Deux stations thermales : Ganties et Encausse. Aspet. Entre les pics de Cagire et d'Arbas. Au col de Portet. Dans la Ballongue. Castillon. La vallée de Biros. La vallée de Sentein. Les marbres du Lez. Cavernes préhistoriques. Les bisons d'argile du Tuc d'Audoubert.**VII. LES VALLÉES DE MASSAT ET D'AULUS**Le Salat en amont de Saint-Girons. La fontaine de Job. Papier à cigarettes. Lacourt. La vallée de l'Arnac. Massat et la mendicité. L'émigration. La vallée du Garbet. Vic. Oust. Les pierres à aiguiser. Ercé. Aulus et ses thermes.**VIII. LES OURS D'USTOU**Le col de Latrape. La vallée d'Ustou. L'éducation des ours. Une dot peu banale. Le dernier ourson. La vie pastorale en Couserans. Tentatives de progrès. En remontant le Salat. Exploitation d'une forêt espagnole. Le flottage sur le Salat**IX. FOIX ET LE PAYS DE FOIX**Foix : le château et la ville. Rôle de la métallurgie. Autrefois et aujourd'hui. Les anciennes forges à la catalane. L'émigration dans le pays de Foix. La situation agricole. Les fruitières. La coupure du Plantaurel au Pas de la Barre**X. LA BARGUILLÈRE ET LE SÉROU**La Barguillère. Les cloutiers. En remontant l'Ariège. Saint-Paul-Saint-Antoine. Aux abords de Tarascon-sur-Ariège. Le pays de Sérou. Les mines de cuivre. La Bastide-de-Sérou.**XI. LE PLANTAUREL ET MAS-D'AZIL**Castelnau-Durban. La vallée de l'Arize. Durban et ses ruines. Les salines de l'Ariège. La Roche-du-Mas. La grotte du Mas-d'Azil**XII. LE SABARTHE**Tarascon-sur-Ariège. Les hauts fourneaux. L'abbaye de Sabart et le Sabarthès. Les thermes d'Ussat. La vallée d'Aston. Les Cabannes. Dans la vallée du Vicdessos.**XIII. LA MINE AUX MINEURS DE RANCIÉ - LE PASSÉ**Le village de Sem. Les mines de Rancié. Origines de la propriété des mineurs. Chartes des comtes de Foix. Entre mineurs et maîtres de forges. La contrebande du fer. Les mines pendant la Révolution. Le règlement de 1833.**XIV. LA MINE AUX MINEURS DE RANCIÉ - LE PRÉSENT**La loi de 1893 sur la mine de Rancié. L'organisation nouvelle, son fonctionnement. Le directeur et les jurats. Mineurs titulaires et mineurs auxiliaires. Comment est réparti le travail. Quantité à extraire par chaque ouvrier. Misère des ouvriers propriétaires de la mine. Appauvrissement du gîte. La ruine des forêts. Tentative de reboisement. Le bétail d'Auzat. La vallée de Saurat. Un marchand d'oisons**XV. LA HAUTE VALLÉE DE L'ARIÈGE**Les pâtres de Verdun. Le château de Lordat. La montagne de Tabe et le pic Saint-Barthélemy. Carrières et usines à talc. Luzenac. Ax-les-Thermes. La vallée de l'Ariège. Mérens et ses séminaristes. L'Hospitalet .

Table des cartes- Montréjeau et Saint-Bertrand-de-Comminges- Le Comminges et les petits pays des Pyrénées Occidentales- Vallée de Luchon- Fruitières de la Haute-Garonne- De Saint-Béat au val d'Aran- Saint-Girons et Saint-Lizier- Oust et Vic. Confluent du Salat et du Garbet- Aulus et vallée d'Ustou- Foix et ses environs en aval- La Barguillère- De la Bastide-de-Sérou au Mas-d'Azil- Mas d'Azil et la trouée de la Roche du Mas- Le Comté de Foix et le. Comminges d'après un atlas du XVIIIe siècle- Le Sabarthes- Vicdessos et les mines de Rancié- Ax-les-Thermes et ses environs- Carte d'ensemble de la région décrite dans le 78e volume.

Zone des notes

Notes sur la publication

Mentions de responsabilité

Auteur :

Ardouin-Dumazet, Victor-Eugène (1852-1940)

Autres formes de titre

Autres variantes de titre

Voyage en France ; Pyrénées. Comminges Couserans pays de Foix

Adresse bibliographique

Imprimeur-libraire :

Berger-Levrault

Collation

Pagination : VII-230-28 p., [1] f. de carte dépl.

Illustrations : cartes, croquis

label.Note_sur_la_desc_materielle

Collection

Ensemble

ISSN :

Note générale sur la notice

Notes sur l'exemplaire

label.Localisation

– ???

–

label.Notes_sur_le_contenu

Ainsi a été modifiée l'ancienne 40e série. Publiée en 1904 sous le titre Pyrénées Centrales, elle comprenait les Hautes-Pyrénées en entier, parties de la Haute-Garonne et de l'Ariège. Celles-ci en ont été détachées pour rentrer dans le cadre plus précis des volumes 37e et 78e. Le 40e volume ne comprend plus que les Hautes-Pyrénées, c'est-à-dire l'ancien pays de Bigorre. **Le 78e volume (troisième partie des PYRÉNÉES)**, que nous présentons aujourd'hui au lecteur, constitue également un ensemble très complet, par le groupement de Chapitres détachés non seulement du 40e, mais encore du 39e **pour les régions appartenant, par le bassin de l'Ariège, au bassin de la Garonne**. Des pages nouvelles ont été consacrées à une partie du Couserans où l'auteur s'est rendu en 1914. **Le volume comprend ainsi toute la région pyrénéenne des départements de la Haute-Garonne et de l'Ariège**. Celle qui s'étend au nord de Foix et des montagnes du Plantaurel, dont Pamiers est le cœur, figurera dans le 38e volume, refondu sous le titre LE PAYS TOULOUSAIN, en ce moment à l'imprimerie, comme la réédition du 39e transformé et complété sous le titre de CERDAGNE ET ROUSSILLON (PYRÉNÉES, 4e partie).

Note sur les bibliographies et les index

label.Note_histoire_bibliographique

Numérisation

L'ouvrage est numérisé et consultable en ligne sur *Archive.org* <https://archive.org/details/voyageenfrance78ardo>

Indexation

Ariège (France) ; Comminges (France) ; Couserans (France) ; Haute-Garonne (France) ; Foix (Ariège ; région) ; Descriptions et voyages ; Guides touristiques et de visite ; Géographie

Rédacteur de la notice catalographique

Lecerf, Carine