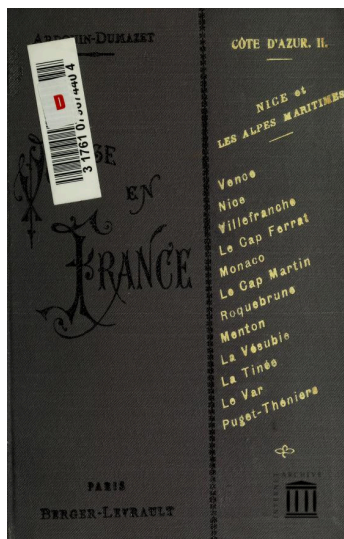


BVMA – Récits de voyage

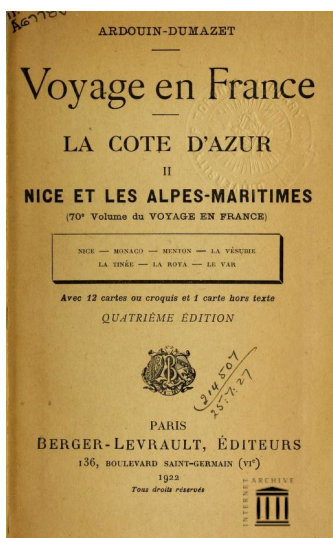
Bibliothèque virtuelle sur les récits de voyage - les ouvrages

Intitulé	Voyage en France : Nice - Monaco - Menton - la Vésubie - la Tinée - la Roya - le Var. 70 2. La côte d'Azur Nice et les Alpes-Maritimes
Cote(s)	513 C 119 1922
Intitulé	<i>Voyage en France. 70, La côte d'Azur. 2, Nice et les Alpes-Maritimes : Nice - Monaco - Menton - la Vésubie - la Tinée - la Roya - le Var / Victor-Eugène Arduin-Dumazet</i>
Adresse bibliographique	Paris, Nancy, Berger-Levrault, 1922
Description matérielle	Ouvrage Nombre de volumes : 1 vol. Dimensions : 19 cm
Langue(s)	Français


Documents numériques



Couverture



Page de titre



Carte

Présentation du contenu

I. CAGNES, LE MALVAN ET VENCE Les torrents du pays d'Antibes. Le Loup. Cros-de-Cagnes. Cagnes, ses orangers et son château. La vallée du Malvan. Villeneuve-Loubet. Les champs de roses. La roseraie de la Colle. Dans l'orangerie. Fleurs et primeurs. La cité féodale de Saint-Paul. Antiques logis, vieilles murailles. De Saint-Paul à Vence. Une ville épiscopale d'autrefois. Au bord du Var.
II. NICE La gare de Nice et ses palmiers. L'avenue de la Gare. La ville neuve et la ville vieille. Le Château. Gambetta, Garibaldi et Masséna. Le Paillon. Une rivière en tunnel. Riquier. La promenade des Anglais. Le carnaval.
III. NICE-COSMOPOLIS La Nice d'hiver. Et nous sommes en mai ! Au Raouba-Capeou. Mon ami Guérin. Le récit d'un vieil hivernant. La Nice des malades et la Nice des étrangers. Les magasins. Semons l'or. Les rastaquouères. Les excursions. Monte-Carlo. Le jeu. Mours de joueurs.
IV. L'INDUSTRIE ET LE COMMERCE A NICE Prépondérance de l'industrie hôtelière. La tableterie en bois d'olivier. Le commerce des huiles. La fleur coupée. Au marché. Visite à un horticulteur. La culture de l'oranger. Le port de Nice, ses origines, ses accroissements successifs. Les aliments du commerce maritime. Le réseau des voies ferrées secondaires. Le chemin de fer de Nice à Coni. Nice port d'attache pour la Corse. Les lignes de navigation.

La manufacture des tabacs. Le parc d'autruches
V. VILLEFRANCHE ET LE CAP FERRATAu fort du mont Alban. Le panorama. Villefranche-sur-Mer. La rade. La citadelle et le port. Le laboratoire de zoologie marine. Culture des œillets. Sur les terrasses florales. Le démantèlement de Villefranche : Beaulieu et Saint-Jean. Le roi Léopold II. La presqu'île du cap Ferrat. Saint-Jean-sur-Mer. La presqu'île de Saint-Hospice
VI. LA PETITE-AFRIQUE ET LA CORNICHEDe Saint-Jean à Beaulieu. D'anse en anse. Beaulieu. L'oliveraie disparue. La Petite-Afrique. Èze. Le cap d'Ail. Une ville naissante. La Tête-de-Chien. La Turbie. Le trophée d'Auguste. La route de la Corniche. Encore Èze. Au-dessus de Beaulieu. Le mont Gros. L'observatoire de Nice
VII. LA PRINCIPAUTÉ DE MONACOLa principauté de Monaco. Sa superficie et sa population. Monaco. La ville et ses monuments. Le musée océanographique. Le peuple monégasque. La Condamine. Le nouveau port. Les hauts quartiers. Monte-Carlo. Le casino. Les jeux. Origine de Monte-Carlo
VIII. BEAUSOLEIL, LE CAP MARTIN, ROQUEBRUNE ET MENTONBeausoleil. Petite grande ville. Le chemin de fer de la Turbie. Escalade de la montagne. Le panorama. Descente de la Corniche. Saint-Roman. Cabbé. Roquebrune. Le cap Martin. Forêt devenue ville, En longeant la mer. Le Carnolès. Gorbio. Menton. Au pont Saint-Louis
IX. NICE, CAMP RETRANCHÉLa Rivière de Gênes. Transformation des horizons. Forts et batteries. Le camp retranché de Nice. Organisation de la défense. Les forts de la Corniche
X. LA ROYA FRANÇAISELe col de Nice. L'Ecarène. Au col de Braus. Descente à Sospel. Excursion au mont Mangiabo. Descente au col de Brouis. Breil. En remontant la Roya. Saorge. Les gorges de la Roya. Fontan. A la frontière italienne. Singulier tracé. Hautes vallées françaises restées italiennes
XI. DE MENTON AUX MILLE-FOURCHESDans les citronniers de Menton. La vallée du Carei. Castillon. Arrivée à Sospel. Sospel et le fort du Barbonnet. La frontière. Les gorges de la Bevera. Moulinet. La haute Bevera. L'Authion. Aux Mille-Fourches. Majestueux Belvédère. La Baisse de Camp-d'Argent. La Baisse de Turini. Les casernes de Peira-Cava
XII. LA VÉSUBIELa forêt de Turini. Descente dans les gorges. La Bollène. La vallée de la Vésubie. Belvédère. Roquebillière. Saint-Martin-Vésubie. Le tracé de la frontière. Un bataillon alpin. Lantosque. La chiese de Saint-Jean-de-la-Rivière. Arrivée au Var
XIII. LA TINÉEConfluent du Var et de la Tinée. La Mescla. La chiese de Bauma-Negra. Le fort de Picciarvet. Bairols. La vie dans un village des Alpes-Maritimes. Les fromages de Valdeblore. Dans les schistes rouges. Voyage nocturne. A la frontière italienne. La vallée de Molières. Isola. Saint-Étienne-de-Tinée. Une pépinière de prêtres. Les charniers de la Haute-Tinée
XIV. LES GORGES DU VARLa Mescla. Une gare désertée. De Malaussène à Massoins. Existence d'un bataillon alpin. Villars-du-Var. Les gorges de Cians. Puget-Théniers. Le diocèse de Glandèves. Une citadelle d'opéra-comique : Entrevaux. Les gorges du Var. Dans les schistes rouges. Guillaumes. D'Entrevaux à Annot. Les rochers de la Vaïre
XV. AVEC LES CHASSEURS ALPINS ENTRE TINÉE ET VÉSUBIEVoyage nocturne au long de la Tinée. De Saint-Sauveur au Valdeblore. Le camp des Granges de la Brasque. En route pour le Tournairet. La corniche du Caire Gros. Les alpins italiens. Les chasses du roi d'Italie. Sur le Tournairet. Le panorama. Vers Utelle. Le Brech et ses précipices. Utelle. La madone d'Utelle.

Table des cartes- Cagnes, vallée du Malvan et Vence- Nice et ses environs- Chemins de fer des Alpes-Maritimes- Principauté de Monaco- Le Cap Martin et Menton- Le Camp retranché de Nice- La Roya entre l'Italie et Breil- Frontière d'Italie aux sources de la Tinée, de la Vésubie et de la Roya- Entre Moulinet, les Mille Fourches, l'Authion et Peira Cava- Environs de Saint-Martin Vésubie- Isola et la frontière italienne de la Tinée- Puget-Théniers, Glandève et Entrevaux- Les Alpes-Maritimes.

Zone des notes

Notes sur la publication

Mentions de responsabilité

Auteur :

Ardouin-Dumazet, Victor-Eugène (1852-1940)

Autres formes de titre

Autres variantes de titre

Voyage en France ; La côte d'Azur. Nice et les Alpes-Maritimes

Adresse bibliographique

Imprimeur-libraire :

Berger-Levrault

Collation

Pagination : VIII-276-28 p., [1] f. de carte dépl.

Illustrations : cartes, croquis

label.Note_sur_la_desc_materielle

Collection

Ensemble

ISSN :

Note générale sur la notice

Notes sur l'exemplaire

label.Localisation

– ???

–

label.Notes_sur_le_contenu

Bien que ce volume paraisse pour la première fois dans l'ordre numérique que nous lui donnons, c'est, en réalité, la 4e édition de la 13e série primitive du Voyage en France, publiée en 1888 sous le titre : La Provence Maritime. Le succès de ce livre avait amené l'auteur à accroître le texte, puis à dédoubler le volume pour donner place à de nouveaux Chapitres. Un 55e volume, consacré plus spécialement aux rivages de la Méditerranée, fut publié en 1909. Lui aussi dut être réimprimé. L'auteur a profité de la réédition pour ajouter d'autres itinéraires et, en détachant des Chapitres de l'ancienne 12e série (elle-même dédoublée pour former en partie un 81e volume), **il a constitué un volume uniquement consacré au littoral entre l'embouchure du Var et la frontière d'Italie et à la région de hautes montagnes comprises à l'est du grand torrent alpestre, c'est-à-dire aux Alpes-Maritimes proprement dites : bassins du Var, de la Vésubie, de la Tinée et de la Roya, de plus en plus fréquentés par les hivernants de la Côte d'Azur et, l'été, par les habitants de Nice cherchant la fraîcheur et le calme des hautes stations. Ce livre, le 70e de la collection, constitue donc un ensemble complet, bien délimité**, il sera le compagnon fidèle de tous les visiteurs d'une incomparable région condensant toutes les beautés des grandes Alpes et de la mer méridionale.

Note sur les bibliographies et les index

label.Note_histoire_bibliographique

Numérisation

L'ouvrage est numérisé et consultable en ligne sur *Archive.org* <https://archive.org/details/voyageenfrance70ardo>

Indexation

Alpes-Maritimes (France) ; Nice (Alpes-Maritimes) ; Descriptions et voyages ; Géographie

Rédacteur de la notice catalographique

Lecerf, Carine