

BVMA – Récits de voyage

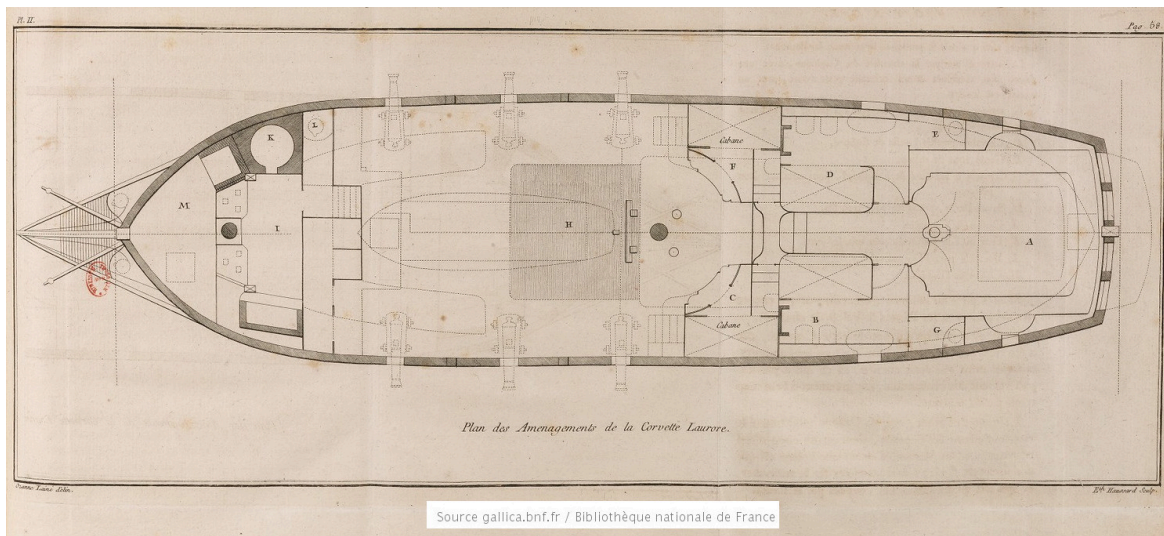
Bibliothèque virtuelle sur les récits de voyage - les ouvrages

Intitulé	Journal du voyage de M. le marquis de Courtanvaux sur la frégate l'Aurore pour essayer par ordre de l'Académie plusieurs instrumens relatifs à la longitude. Mis en ordre par M. Pingré chanoine régulier de S.te-Geneviève nommé par l'Académie pour coopérer à la vérification desdits instrumens de concert avec M. Messier astronome de la marine.
Cote(s)	353 ED 1768
Intitulé	<i>Journal du voyage de M. le marquis de Courtanvaux sur la frégate l'Aurore pour essayer par ordre de l'Académie plusieurs instrumens relatifs à la longitude. Mis en ordre par M. Pingré chanoine régulier de S.te-Geneviève nommé par l'Académie pour coopérer à la vérification desdits instrumens de concert avec M. Messier astronome de la marine. / Imprimerie royale (France) (imprimeur) ; François-César Le Tellier Marquis de Courtanvaux ; Alexandre-Gui Pingré (auteur-éditeur scientifique) ; Nicolas-Marie Ozanne (illustrateur) ; Elisabeth Haussard (graveur) ; Elisabeth Haussard (graveur-aquafortiste) ; Catherine Haussard (graveur-aquafortiste) ; Charles Messier (cartographe) ; Pierre-Laurent Auvray (aquafortiste)</i>
Adresse bibliographique	Paris, Imprimerie royale, M.DCCLXVIII
Description matérielle	Ouvrage Nombre de volumes : 1 vol. Dimensions : in-4
Langue(s)	Français


Documents numériques



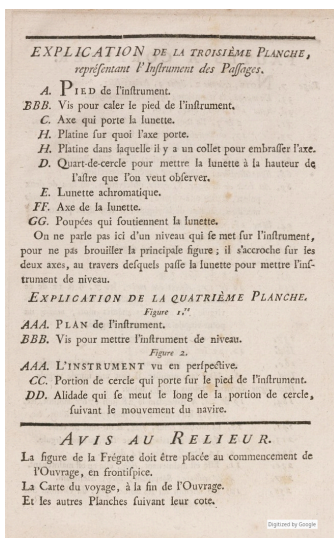
L'Aurore



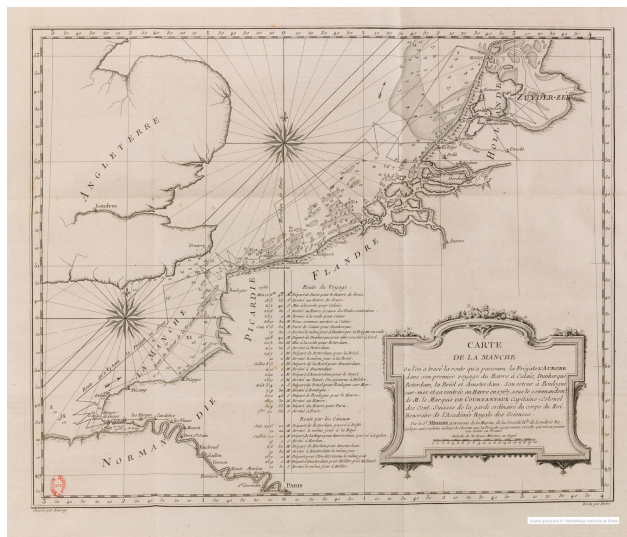
Plan des aménagements de la Corvette L'Aurore



Instrument des passages



Explication de l'instrument des Passages



Carte de la Manche

Présentation du contenu

Le voyage de l'Aurore le long des côtes de Hollande avait pour but principal de vérifier les montres marines de Pierre Leroy.

Chap. I.Objet du voyage ; définition des Longitudes terrestres ; récompenses promises et accordées à ceux qui contribueraient à en rendre la recherche moins difficile en mer.**Chap. II.**Examen des différentes solutions dont le problème des Longitudes est susceptible, & premièrement de celles qui sont fondées sur l'Astronomie.**Chap. III.**Examen des Méthodes fondées sur la Physique et la Mécanique.**Chap. IV.**Raisons qui m'ont déterminé à faire faire une Frégate pour accomplir le dessein que j'avais formé de faire des épreuves sur les Longitudes.**Chap. V.**Départ de Paris ; description du Havre-de-Grâce ; opérations d'observations faites en cette ville, relativement à l'objet du voyage.**Chap. VI.**Route du Havre à Calais ; séjour en cette dernière ville, et sa description.**Chap. VII.**Départ de Calais pour Dunkerque ; séjour forcé en cette ville ; état actuel de Dunkerque.**Chap. VIII.**Départ pour Amsterdam ; les vents contraires obligent d'entrer dans la Meuse ; arrivée devant Rotterdam ; séjour à la rade de cette ville : voyage à Dort.**Chap. IX.**Route de Rotterdam à Amsterdam, par Delft, la Haye, Leyde & Harlem.**Chap. X.**Route de l'Aurore de Rotterdam à Amsterdam.**Chap. XI.**Séjour à Amsterdam, idée de cette ville, sa position géographique ; marches

des montres marines ; voyages à Utrecht & à Saenredam.**Chap. XII.**Route d'Amsterdam à Helder, et de-là à Boulogne.**Chap. XIII.**Séjour & opérations faites à Boulogne, description de cette ville : retour au Havre.**Chap. XIV.**Récapitulation de ce qui concerne les montres marines de M. Leroy, et conclusion de l'ouvrage.

Zone des notes

Notes sur la publication

Mentions de responsabilité

Imprimeur :

Imprimerie royale : (France) (1640-1792)

Auteur :

Courtanvaux, François-César Le Tellier (marquis de) (1718-1781)

Auteur-éditeur scientifique :

Pingré, Alexandre-Gui (1711-1796)

Illustrateur :

Ozanne, Nicolas-Marie (1728-1811)

Graveur :

Haussard, Elisabeth (17..-17..?)

Graveur-aquafortiste :

Haussard, Elisabeth (17..-17..?)

Graveur-aquafortiste :

Haussard, Catherine (17..-17..)

Cartographe :

Messier, Charles (1730-1817)

Aquafortiste :

Auvray, Pierre-Laurent (1736-1781)

Adresse bibliographique

Imprimeur-libraire :

Imprimerie royale

Collation

Pagination : [1-1 bl.]-VIII-316-[3-1 bl.] p. ; 5-[1] f. de pl.

label.Note_sur_la_desc_materielle

Sig. [] 1, a4, A-Rr4; Marque au titre, bandeaux, lettrines. Pl. 1-5 dess. par Nicolas Marie Ozanne et gr. par Elisabeth (pl. 1-2, 5) et Catherine (pl. 3-4) Haussard ; carte de la Manche, avec tracé de l'itinéraire de la frégate, dressée par Charles Messier et gravée par Pierre Laurent Auvray (dessin) et André (lettre); Conlon ; Polak, 2098;

Collection

Ensemble

ISSN :

Note générale sur la notice

Notes sur l'exemplaire

label.Localisation

– ???

–

label.Notes_sur_le_contenu

Après la table des Chapitres (p. VIII) : ""Extrait des registres de l'Académie royale des sciences du 22 juin 1768"" valant approbation"

Note sur les bibliographies et les index

label.Note_histoire_bibliographique

Numérisation

L'ouvrage est numérisé et consultable en ligne sur *Gallica.bnf.fr* <https://gallica.bnf.fr/ark:/12148/bpt6k1524081m>

Indexation

18e siècle ; Manche (mer) ; L' Aurore (corvette) ; Expéditions scientifiques ; Instruments ; Longitude

Rédacteur de la notice catalographique

Lecerf, Carine