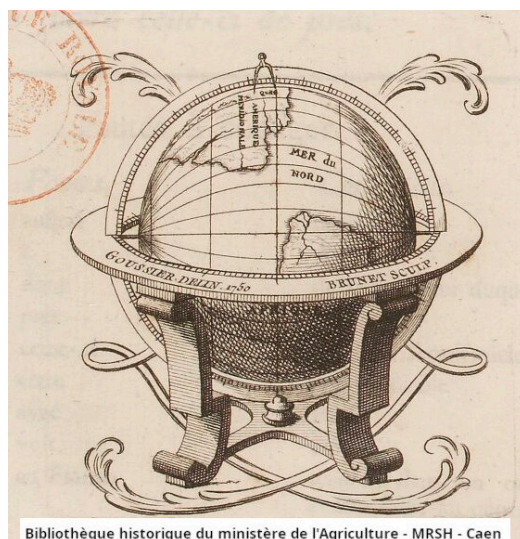


BVMA – Récits de voyage

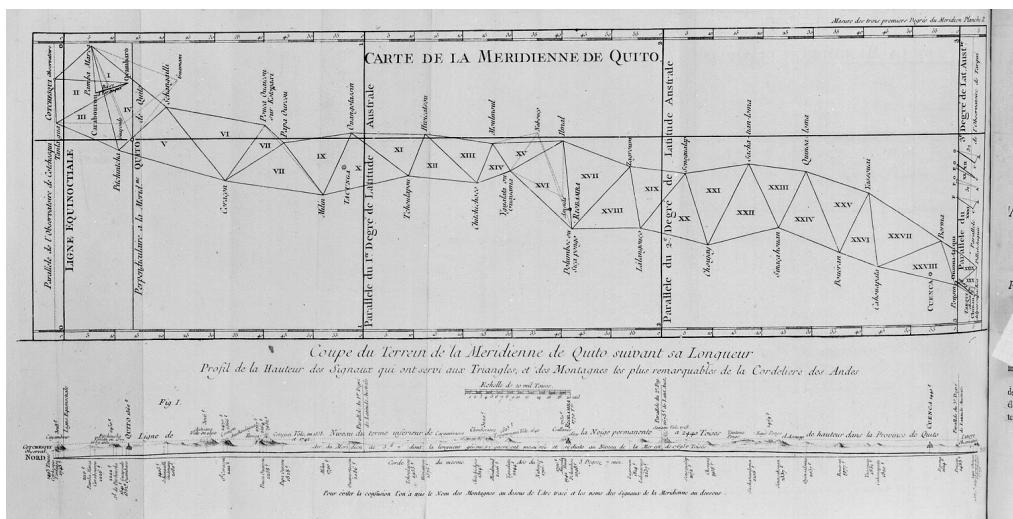
Bibliothèque virtuelle sur les récits de voyage - les ouvrages

Intitulé	Mesure des trois premiers degrés du méridien dans l'hémisphère austral tirée des observations de Mrs. de l'Académie Royale des sciences envoyés par le roi sous l'équateur : par M. de La Condamine.
Cote(s)	513 ID 1751-54
Intitulé	<i>Mesure des trois premiers degrés du méridien dans l'hémisphère austral tirée des observations de Mrs. de l'Académie Royale des sciences envoyés par le roi sous l'équateur : par M. de La Condamine. / Charles-Marie de La Condamine ; Louis-Jacques Goussier (illustrateur) ; Roch Brunet (graveur sur métal) ; P. Clavareau (illustrateur) ; Quentin-Pierre Chedel (illustrateur) ; Imprimerie royale (France) (imprimeur)</i>
Adresse bibliographique	Paris, Imprimerie royale, 1751
Description matérielle	Ouvrage Nombre de volumes : 1 vol. Dimensions : in-4
Langue(s)	Français

Documents numériques



Détail de la page de titre




Source gallica.bnf.fr / Observatoire de Paris

Carte de la méridienne de Quito




Source gallica.bnf.fr / Bibliothèque nationale de France

Détail page 3 - Vignette avec personnages effectuant des mesures pour déterminer l'arc méridien terrestre



Détail page 105 (Vignette représentant la mesure astronomique de l'arc du méridien avec l'aide d'un secteur)



Secteur ayant servi à la mesure astronomique de l'arc du méridien

Présentation du contenu

Première partie : mesure de l'Arc du Méridien, ou opérations sur le terrain, pour fixer la position, et déterminer la longueur de la Ligne méridienne. (article de I à XXVII)**Seconde partie :** mesure astronomique de l'arc Méridien, ou détermination de la valeur de l'arc céleste, qui répond à la mesure géométrique. (article de I à XXXI)

La Condamine . Mesures des trois premiers degrés du Méridien dans l'hémisphère austral, etc.. In : Bulletin astronomique, tome 20, 1903. pp. 151-160. DOI : <https://doi.org/10.3406/bastr.1903.13522>https://www.persee.fr/doc/bastr_0572-7405_1903_num_20_1_13522

La Condamine . Journal du voyage fait par ordre du Roi à l'Équateur, servant d'introduction historique à la mesure des trois premiers degrés du méridien. In : Bulletin astronomique, tome 20, 1903. pp. 78-80. DOI : <https://doi.org/10.3406/bastr.1903.11904>https://www.persee.fr/doc/bastr_0572-7405_1903_num_20_1_13522

Zone des notes

Notes sur la publication

Mentions de responsabilité

Auteur :

La Condamine, Charles-Marie de (1701-1774)

Illustrateur :

Goussier, Louis-Jacques (1722-1799)

Graveur sur métal :

Brunet, Roch (17..-17..)

Illustrateur :

Clavareau, P. (17..-17..)

Illustrateur :

Chedel, Quentin-Pierre (1705-1762)

Imprimeur :

Imprimerie royale (France) (1640-1792)

Adresse bibliographique

Imprimeur-libraire :

Imprimerie royale

Collation

Pagination : [12]-266-X p., [3] f. de pl.

Illustrations : ill.

label.Note_sur_la_desc_materielle

Avertissement. Errata.; Marque au titre gravée sur bois par Brunet d'après le dessin de Goussier. Deux vignettes gravées sur cuivre par Chedel d'après le dessin de Clavareau ; Contient trois feuilles de planches gravées sur cuivre (dont une signée Brunet) ; Bandeaux, culs-de-lampe gravés sur bois ; Sig. [](2), *(4), A-Nn(4), Oo(2);

Collection

Ensemble

ISSN :

Note générale sur la notice

Notes sur l'exemplaire

Relié avec 2 autres documents dans Journal de voyage fait par ordre du Roi à l'Equateur servant d'introduction à la mesure des trois premiers degrés du méridien / M. de la Condamine, 1751

label.Localisation

– ???

–

label.Notes_sur_le_contenu

Note sur les bibliographies et les index

Table des matières

label.Note_histoire_bibliographique

Numérisation

L'ouvrage est numérisé et consultable en ligne sur *Gallica.bnf.fr* <https://gallica.bnf.fr/ark:/12148/bpt6k1051292s>

L'ouvrage est numérisé et consultable en ligne sur *Harvard Library* [https://iif.lib.harvard.edu/manifests/view/drs:49467053\\$1i](https://iif.lib.harvard.edu/manifests/view/drs:49467053$1i)

Voir les illustrations sur *Gallica.bnf.fr* <https://gallica.bnf.fr/ark:/12148/btv1b2600290d>

Indexation

Pérou ; Hémisphère sud ; Équateur ; Quito (Équateur ; province) ; Expéditions scientifiques ; Mesures ; Géodésie ; Arcs terrestres ; Terre ; Figure ; Ouvrages avant 1800 ; Histoire

Rédacteur de la notice catalographique

Lecerf, Carine