

BVMA – Récits de voyage


Bibliothèque virtuelle sur les récits de voyage - les ouvrages

Intitulé	Voyage de Dentrecaesteaux envoyé à la recherche de La Pérouse. Publié par ordre de Sa Majesté l'Empereur et Roi sous le ministère de S. E. le vice-amiral Decrès comte de l'Empire. Rédigé par M. de Rossel ancien capitaine de vaisseau.
Cote(s)	353 ED 1808
Intitulé	<i>Voyage de Dentrecaesteaux envoyé à la recherche de La Pérouse. Publié par ordre de Sa Majesté l'Empereur et Roi sous le ministère de S. E. le vice-amiral Decrès comte de l'Empire. Rédigé par M. de Rossel ancien capitaine de vaisseau. / Imprimerie impériale (France) (Imprimeur) ; Joseph Antoine Bruni d'Entrecasteaux ; Elisabeth-Paul-Edouard de Rossel ; Charles-Étienne Collin (graveur sur métal) ; Jean-Joseph Marcel (imprimeur)</i>
Adresse bibliographique	Paris, Imprimerie impériale, 1808.
Description matérielle	Ouvrage Nombre de volumes : 2 tomes Tome premier [-second] Dimensions : in-4
Langue(s)	Français

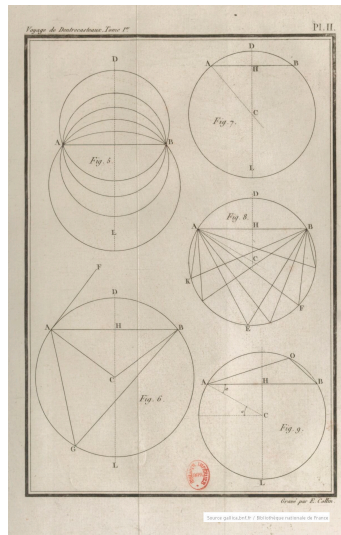
Documents numériques

TABLE DES CARTES ET PLANS CONTENUS DANS L'ATLAS DU VOYAGE DU CONTRE-AMIRAL BRUNY-DENTRECASTEAUX.	
N°	N°
1 Carte Générale de la Nouvelle Hollande et des Archipels du Grand Océan qui sont au Nord et à l'Est de cette Terre.	22 Carte de la Partie Méridionale de l'Archipel des Îles Salomon, 1 ^{re} Feuille.
2 Plan de Vues de l'Île Ansonien.	23 Carte de la Partie Méridionale de l'Archipel des Îles Salomon, 2 ^{de} Feuille.
3 Carte Générale de la Partie Méridionale de la Nouvelle Hollande appelée Terre d'Anthony van Diemen.	24 Carte de la Partie Méridionale des Îles de Banganville.
4 Carte du Canal Dentrecaesteaux.	25 Carte de la Partie Septentrionale des Îles de Banganville.
5 Plan de l'Île de Nand.	26 Plan de la Côte Occidentale de l'Île Banks et de la partie Nord-Ouest de l'Île de Banganville.
6 Croquis de la Base des Monts.	27 Carte de la Partie Septentrionale de l'Archipel de la Lorraine, 1 ^{re} Feuille.
7 Plan de l'Île de l'Espérance.	28 Carte de la Partie Septentrionale de l'Archipel de la Lorraine, 2 ^{de} Feuille.
8 Plan de la Base de l'Adventurer.	29 Carte de la Partie Sud-Est de la Nouvelle Gascogne.
9 Vues de la Terre d'Anthony van Diemen.	30 Carte du Détroit de Dampier.
10 Vues de la Terre d'Anthony van Diemen.	31 Carte de la Partie Septentrionale de la Nouvelle Bretagne.
11 Carte Générale des Terres de Leveque et de Noyes.	32 Carte de la Partie Septentrionale de la Nouvelle Guinée, depuis le Cap Good Hope jusqu'au Détroit de Dampier.
12 Carte de la Terre de Leveque et de la Partie Occidentale de la Terre de Noyes.	33 Carte connue Partie de la Nouvelle Hollande de la Nouvelle Hanover et des Îles de l'Estimant.
13 Carte de la Partie Occidentale de la Terre de Noyes, comprise entre King-George-Sound et l'Archipel de la Recherche.	34 Plan du Défilé de Bass.
14 Carte de l'Archipel de la Recherche (Carte de la Nouvelle Calédonie).	35 Carte Générale de la Partie du Grand Archipel d'Anson, connue par le Canal Anson, depuis Dentrecaesteaux.
15 Plan de l'Île de Balade.	36 Carte Partielle du Grand Archipel d'Anson, 1 ^{re} Feuille.
16 Plan des Îles Bonaparte.	37 Carte Partielle du Grand Archipel d'Anson, 2 ^{de} Feuille.
17 Élévation Supérieure de la Nouvelle Zélande.	38 Carte Partielle du Grand Archipel d'Anson, 3 ^{de} Feuille.
18 Élévation Méridionale de l'Archipel de Saint-Espoir.	39 Carte Partielle du Détroit de Bass.
19 Carte des Îles Bonaparte.	
20 Plan de l'Île de Tangatobou.	
21 Carte Trigonométrique de l'Archipel de Santa-Cruz.	
22 Carte de l'Archipel de Santa-Cruz.	
23 Carte des Archipels des Îles Salomon de la Lorraine et de la Nouvelle Bretagne.	

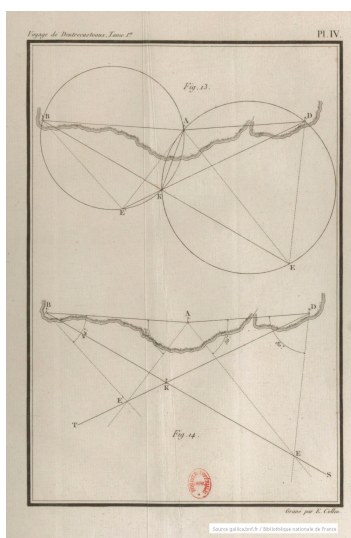
Table des cartes et des plans contenus dans l'atlas



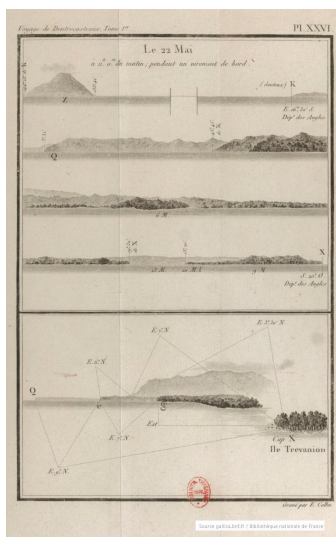
Boussole d'inclinaison (tome 2 page 20)



Tome 1 planche II



Tome 1 planche IV



Le 22 mai (tome 1 planche XXVI)

Présentation du contenu

Édition originale de la relation du voyage de Bruny d'Entrecasteaux, envoyé par Louis XVI en Océanie à la recherche de Lapérouse. Sa rédaction a été confiée au capitaine de vaisseau Rossel, qui s'est appuyé sur le journal laissé par d'Entrecasteaux, emporté par le scorbut au cours du trajet. Elle est illustrée de 33 planches dépliantes dans les volumes de texte. En février 1791, inquiet du sort de l'expédition commandée par La Pérouse, qui aurait dû être rentrée en France depuis plusieurs mois, Louis XVI fit envoyer deux frégates à sa recherche, symboliquement rebaptisées La Recherche et L'Espérance. Cette ambitieuse expédition quitta Brest en septembre, doubla le cap de Bonne-Espérance, visita plusieurs îles du Pacifique sud (la Tasmanie, la Nouvelle-Zélande, la Nouvelle-Calédonie, les îles Tonga, le Vanuatu, etc.) et se termina de façon chaotique à Sourabaya, un des principaux établissements hollandais situés sur l'île de Java. L'équipage y arriva diminué par la fatigue et la maladie, sans avoir trouvé la moindre trace de Lapérouse. Hormis son issue malheureuse, l'expédition fit des découvertes importantes dans le domaine de la géographie, de l'hydrographie et des sciences naturelles, et rapporta une liste de vocabulaires relativement complets des peuples qu'elle rencontra (voir les pages 557-590 du premier volume). Antoine Reymond Joseph de Bruni d'Entrecasteaux, dit

le « chevalier d'Entrecasteaux », entre dans la marine à l'âge de 15 ans, combattit à Minorque, accompagna Chabert dans ses expéditions scientifiques, prend le commandement de la flotte française dans l'océan indien, ouvre une nouvelle route de navigation vers la Chine en passant par le détroit de la sonde, les Moluques en saison des moussons, il devient gouverneur des Mascareignes jusqu'à sa nomination à la direction de l'expédition à la recherche de La Pérouse en 1791.

Tome 1 - Préface- Décret de l'Assemblée nationale, concernant l'expédition relative à la recherche de M. de la Pérouse- Mémoire du Roi, pour servir d'instruction particulière au sieur Bruny-Dentrecasteaux, chef de division des armées navales, commandant les frégates La Recherche et L'Espérance- Lettre du ministre de la marine au sieur Dentrecasteaux- État nominatif des officiers, savants et artistes embarqués sur les frégates La Recherche et L'Espérance- **Chap. I.**Objet de l'expédition. - Départ de Brest, le 29 septembre 1791. - Traversée de Brest à l'île de Ténériffe. - Ordre de service réglé pour le cours de la campagne. - Attérage et séjour à Ténériffe. - Traversée de Ténériffe au Cap de Bonne-Espérance. - Route à tenir pour se rendre au Cap en partant d'Europe. - Arrivée au Cap, le 17 janvier 1792- **Chap. II.**Séjour au Cap de Bonne-Espérance. - Dépêches de M. de Saint-Félix, commandant la station de l'Inde, qui contiennent des indications relatives à M. de la Pérouse. - Raisons qui me font changer le plan de campagne prescrit par mes instructions, pour me rendre aux lieux indiqués dans ces dépêches- **Chap. III.**Départ du Cap de Bonne - Espérance, le 16 février 1792. - Raisons qui me déterminent à me rendre aux îles de l'Admiralty, en passant au Sud de la Nouvelle-Hollande. - Reconnaissance et aspect de l'île d'Amsterdam. - Arrivée et mouillage à la terre de Van-Diémen, le 21 avril 1792- **Chap. IV.**Description du port du Nord. - Découverte de la partie méridionale d'un canal dont l'entrée est au fond de la baie où les frégates ont pris leur premier mouillage. - Départ du port du Nord. - Navigation dans le canal nouvellement découvert. - Sortie de ce canal.- **Chap. V.**Départ de la terre de Van-Diémen, le 28 mai 1792. - Reconnaissance de la côte occidentale de la Nouvelle-Calédonie et des récifs qui s'étendent dans le Nord-Ouest de cette île. - Vue des îles Hammond et du cap Satisfaction. - Reconnaissance des îles de la Trésorerie, de la côte occidentale de l'île Bougainville et de l'île Bouka. - Arrivée au havre Carter et, le 17 juillet 1792. - Séjour dans ce havre- **Chap. VI.**Départ du havre Carteret, le 24 juillet 1792. - Reconnaissance de la côte méridionale de la Nouvelle. - Hanovre, des îles de l'Admiralty, de plusieurs îles situées au Nord de la Nouvelle-Guinée, et d'une partie de la côte Nord de cette dernière terre. - Passage dans le détroit de Sagewien et dans les Moluques. - Arrivée à Amboine, le 6 septembre 1792.- **Chap. VII.**Réflexions générales sur le gouvernement d'Amboine. - Productions de cette île, - Commerce. - Religion. - Population- **Chap. VIII.**Départ d'Amboine, le 13 octobre 1792. - Reconnaissances d'une partie de la côte occidentale de l'île Timor, des îles Savu et de la partie de côte de la terre de Nuyts située à l'Ouest de la baie de l'Espérance. - Mouillage à la baie de l'Espérance, le 9 décembre 1792- **Chap. IX.**Séjour dans la baie de l'Espérance. - Reconnaissance des îles et des récifs dont cette baie est environnée. - Excursions faites dans le pays- **Chap. X.**Départ de la baie de l'Espérance, le 17 décembre 1792. - Reconnaissance d'une partie de la côte de la terre de Nuyts, située à l'Est de la baie de l'Espérance. - Mouillage au port du Sud, terre de Van-Diémen, le 21 janvier 1793.- **Chap. XI.**Séjour au port du Sud. - Entrevue avec les habitants de la terre de Van-Diémen. - Réflexions générales sur les mœurs et le caractère de ce peuple. - Navigation dans le canal situé à la partie méridionale de la terre de Van - Diémen- **Chap. XII.**Sortie du canal situé à la partie méridionale de la terre de Van-Diémen, le 21 février 1793. - Relâche à la baie de l'Adventure. - Reconnaissances des îles des Trois - Rois, de la partie septentrionale de la Nouvelle-Zélande et des îles Kermadec. - Arrivée à Tongatabou, le 23 mars 1793- **Chap. XIII.**Séjour dans le havre de Tongatabou, du 23 mars au 9 avril 1793. - Récit des principaux événements arrivés pendant cette relâche.- **Chap XIV.**M. de la Pérouse n'a pas relâché aux îles des Amis. - Conjectures sur la forme du gouvernement et sur l'ordre de la succession au trône. - Caractère des habitants. - Leurs mœurs et leurs usages. - Description de l'île Tongatabou. - Observations sur la culture du sol de cette île.- **Chap. XV.**Départ du havre de Tongatabou, le 9 avril 1793. - Reconnaissance des îles Tanna, Annatom et Erronan. - Découverte des îles Beupré. - Arrivée dans le havre de Balade. - Séjour dans ce havre, du 18 avril au 9 mai. - Récit des principaux événements qui y ont eu lieu- **Chap. XVI.**L'on n'a pas trouvé, à Balade, de traces du passage de M. de la Pérouse. - Caractère des habitants. - Leurs mœurs et leurs usages.- **Chap. XVII.**Départ de Balade, le 9 mai 1793. - Reconnaissance de la partie orientale des écueils qui se prolongent dans le Nord-Ouest de la Nouvelle-Calédonie. - Reconnaissance de l'île Santa-Cruz.- **Chap. XVIII.**Reconnaissance de la partie méridionale de l'archipel des îles Salomon, du 25 mai au 8 juin 1793- **Chap. XIX.**Reconnaissance de la partie septentrionale de l'archipel

de la Louisiade, et de la partie Sud-Est de la Nouvelle - Guinée, du 11 au 29 juin 1793. - Passage par le détroit de Dampier. - Reconnaissance de la partie septentrionale de la Nouvelle-Bretagne, du 29 juin au 8 juillet 1793- **Chap. XX.**Navigation au Nord de la Nouvelle-Guinée. - Mort du contre-amiral Dentrecasteaux, le 20 juillet 1793. - Relâche au havre de Boni. - Séjour dans ce havre, du 18 au 27 août- **Chap. XXI.**Départ du havre de Boni, île Waigiou, le 27 août 1793. - Relâche à Cajeli, port de l'île Bourou, du 3 au 25 septembre. - Réflexions générales sur les mœurs des habitants de l'île Bourou- **Chap. XXII.**Départ de Cajeli, port de l'île Bourou, le 15 septembre 1793. - Navigation dans le détroit de Boutoun, du 22 septembre au 9 octobre. - Arrivée à Sourabaya, le 27 octobre- Tables de la route de La Recherche pendant les années 1731, 1792, 1793 Vocabulaire de la langue d'une des peuplades de la terre de Van-Diémen Vocabulaire de la langue des habitants des îles des Amis, de la Nouvelle-Calédonie, de l'île Waigiou**Appendice.**- Exposé des méthodes employées pour lever et construire les cartes et plans qui composent l'atlas du Voyage du contre-amiral Bruny-Dentrecasteaux- **Chap. I.**Des opérations faites sous voiles pour lever les cartes hydrographiques (Des routes estimées, Des reconnaissances faites en canot)- **Chap. II.**Méthode particulière pour construire les plans hydrographiques. (Des sondes, Journal des opérations nautiques, Observations des marées, etc. Résultat des observations des marées, etc.)- **Chap. III.**Analyse de la construction de la carte de l'archipel de Santa-Cruz

Le deuxième volume se divise en deux parties : la première contient la discussion des observations astronomiques faites pendant ce voyage, et les moyens de correction applicables à toutes les observations que l'on peut faire à terre ou à la mer pour fixer des positions géographiques. Dans la seconde partie sont rassemblés, les données et les résultats de ces mêmes observations astronomiques ; ainsi elle doit être considérée comme renfermant la plupart des faits qui ont servi de base aux discussions et aux règles données dans la première.

Tome IIPréfaceDiscussions et résultats des observations faites dans le cours du Voyage - **Chap. I.** Des instruments employés pour les observations- §. I. Du cercle répétiteur astronomique de BORDA- §. II. Du cercle répétiteur à réflexion à l'usage des marins- §. III. Montres marines- §. IV. Description de la boussole d'inclinaison, construite par M. Le Noir- §. V. Manière de se servir de la boussole d'inclinaison- §. VI. De la tente astronomique - **Chap. II.** Recherches sur la nature et la limite des Erreurs provenant soit de l'Instrument, soit de l'Observation, soit des Tables ; et Moyens de les corriger ou de les réduire- §. I. Angles horaires- §. II. De la latitude par la hauteur méridienne d'un astre quelconque- §. III. De la latitude par deux hauteurs prises hors du méridien- §. IV. De l'observation de l'azimut et de celle de l'amplitude du soleil, pour connaître la déclinaison de l'aiguille aimantée- §. V. Longitudes par les distances de la lune au soleil etc.- §. VI. Longitudes par les montres marines- §. VII. Manière de combiner les longitudes par les distances de la lune &c. avec les différences en longitude des montres marines- §. VIII. Longitudes que donnent les occultations d'étoiles par la lune, et les éclipses des satellites de Jupiter- §. IX. Des relèvemens + Explication des tableaux contenant les observations astronomiques- Faites à terre, à la mer- Observations faites à Brest, de Brest à Sainte-Croix - à Sainte-Croix - de Sainte-Croix au Cap de Bonne-Espérance - au Cap de Bonne-Espérance - du Cap, au port du Nord terre de Van-Diémen - au port du Nord - du port du Nord, terre de Van-Diémen, à Amboine - à Amboine - d'Amboine au port de l'Espérance terre de Nuytz - au port de l'Espérance - du port de l'Espérance, au port du Sud terre de Van-Diémen - au port du Sud - du port du Sud, terre de Van-Diémen, à Tongatabou - à Tongatabou - de Tongatabou à Balade - à Balade, Nouvelle-Calédonie - de Balade au havre de Boni - à Boni, île Waigiou - de Boni à Cajeli - à Cajeli, île Bourou - de Cajeli à l'île Boutoun - pendant la navigation du détroit de Boutoun - sur l'île Boutoun - de Boutoun à Sourabaya - à Sourabaya. + Rapport du Bureau des longitudes sur les discussions et les résultats des observations astronomiques

Zone des notes

Notes sur la publication

Mentions de responsabilité

Imprimeur :

Imprimerie impériale (France) (1804-1814)

Auteur :

Entrecasteaux, Joseph Antoine Bruni d' (1737-1793)

Auteur :

Rossel, Elisabeth-Paul-Edouard de (1765-1829)

Graveur sur métal :

Collin, Charles-Étienne (17..-18..)

Imprimeur :

Marcel, Jean-Joseph (1776-1854)

label.Note_sur_la_zone_de_titre

"Faux-titre ; Accompagné d'un atlas publié séparément en 1807 et catalogué à part ; Préfaces ; Au verso du faux-titre : ""Se trouve à Paris, au Dépôt général de la Marine, rue de la Place Vendôme, n.º21"";"

Adresse bibliographique

Imprimeur-libraire :

Imprimerie impériale

Collation

Pagination : [3-1 bl.]-LVI-704 p., XXXII f. de dépl. ; [3-1 bl.]-VIII-692 p.

Illustrations : ill.

label.Note_sur_la_desc_materielle

" Épître dédicatoire adressée à Napoléon ; Les planches gravées sur cuivre (plans) sont signées ""E. Collin""; Sig. [](6), b-g(4), A-Tttt(4) ; [](2), a(4), A-Rrrr(4), Ssss(2);"

Collection

Ensemble

ISSN :

Note générale sur la notice

Notes sur l'exemplaire

label.Localisation

– ???

–

label.Notes_sur_le_contenu

Vocabulaire de la langue d'une des peuplades de la terre de Van-Diémen, vol. 1, p. 552-572 Vocabulaire de la langue des habitants de la Nouvelle-calédonie, vol. 1, p. 573-584 Vocabulaire de la langue des habitants de l'île Waigiou, vol. 1, p. 585-590
Appendice : exposé des méthodes employées pour lever et construire les cartes et plans qui composent l'atlas du voyage du contre-amiral Bruny-Dentrecasteaux, vol. 1, p. 593-685

Note sur les bibliographies et les index

Tables

label.Note_histoire_bibliographique

Numérisation

Le tome 1 est numérisé et consultable en ligne sur *Gallica.bnf.fr* <https://gallica.bnf.fr/ark:/12148/bpt6k9782601t>

Le tome 2 est numérisé et consultable en ligne sur *Gallica.bnf.fr* <https://gallica.bnf.fr/ark:/12148/bpt6k97824103>

L'atlas est numérisé et consultable en ligne sur *Curiosity.lib.harvard.edu* <https://curiosity.lib.harvard.edu/expeditions-and-discoveries/catalog/38-990039973260203941>

Indexation

19e siècle ; 1789-1815 ; France ; Voyages autour du monde ; Expéditions scientifiques ; Cartes marines ; Géodésie ; Hydrographie ; Astronomie ; Instruments ; Observations ; La Pérouse Jean-François de Galaup 1741-1788 comte de

Rédacteur de la notice catalographique

Lecerf, Carine