

BVMA – Récits de voyage

Bibliothèque virtuelle sur les récits de voyage - les ouvrages

Intitulé	Voyage en Espagne dans les années 1816 1817 1818 1819 : ou Recherches sur les arrosages sur les lois et coutumes qui les régissent sur les lois domaniales et municipales considérés comme un puissant moyen de perfectionner l'agriculture française précédé du rapport fait à la société royale et centrale d'agriculture. Tome II
----------	--

Cote(s)	338 D 141 1823
Intitulé	<i>Voyage en Espagne dans les années 1816 1817 1818 1819 : ou Recherches sur les arrosages sur les lois et coutumes qui les régissent sur les lois domaniales et municipales considérés comme un puissant moyen de perfectionner l'agriculture française précédé du rapport fait à la société royale et centrale d'agriculture. Tome II / Baron François Jaubert de Passa</i>
Adresse bibliographique	Paris, Huzard, 1823
Description matérielle	Ouvrage Nombre de volumes : 1 vol. Dimensions : In-8° (21 cm)
Langue(s)	Français

Documents numériques

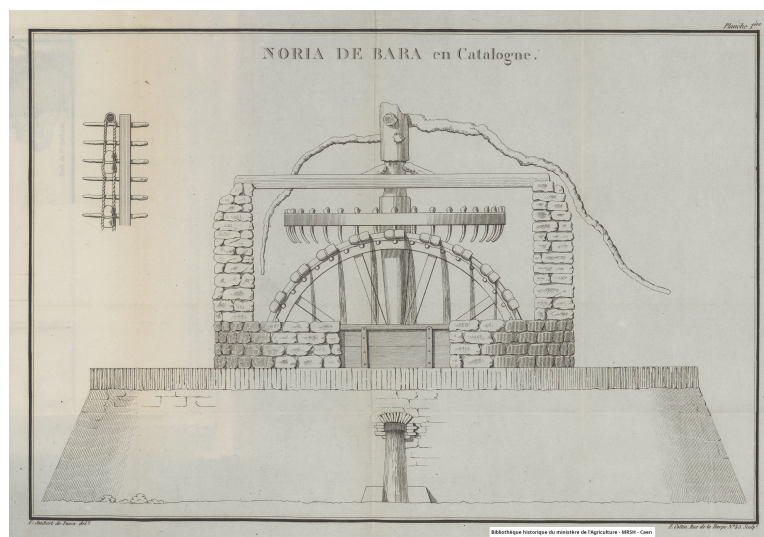


Planche 1 : NORIA de Bara en Catalogne

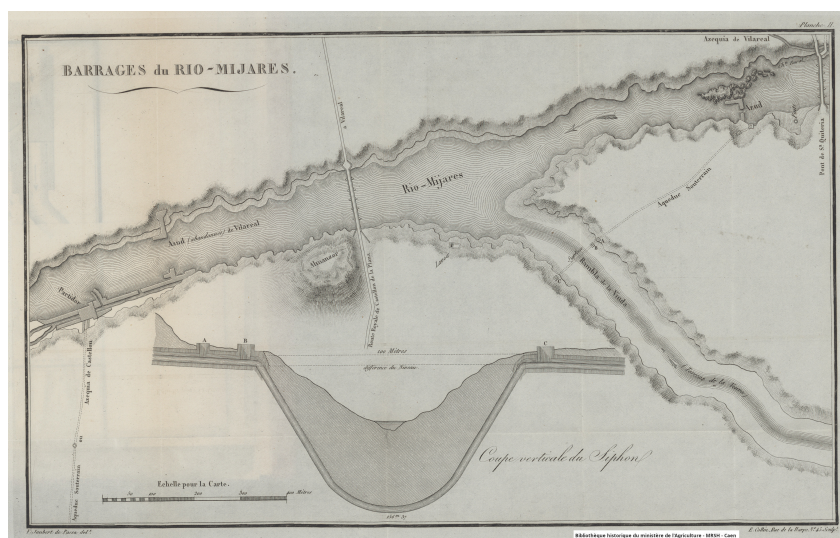


Planche 2 : Barrages du Rio-Mijares

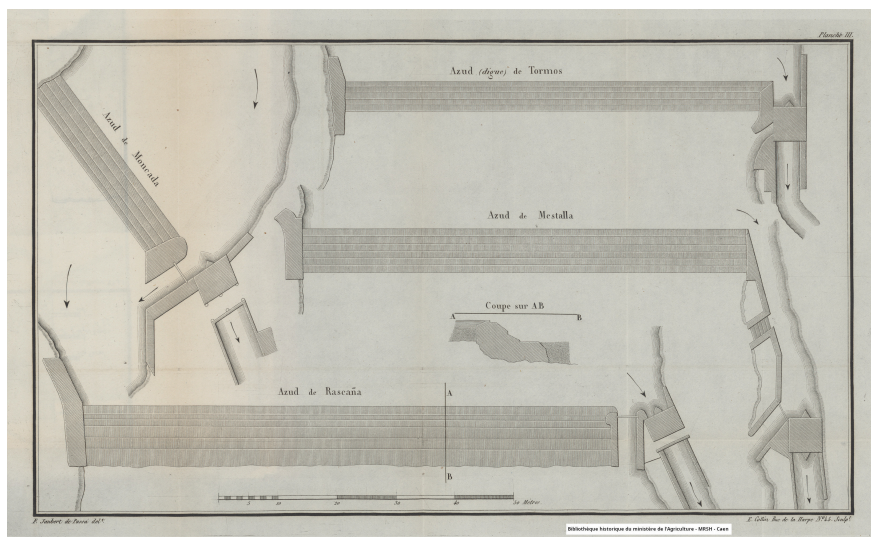


Planche 3 : Azud de Moncada, Azud de Tormos, Azud de Mestalla, Azud de Rascana

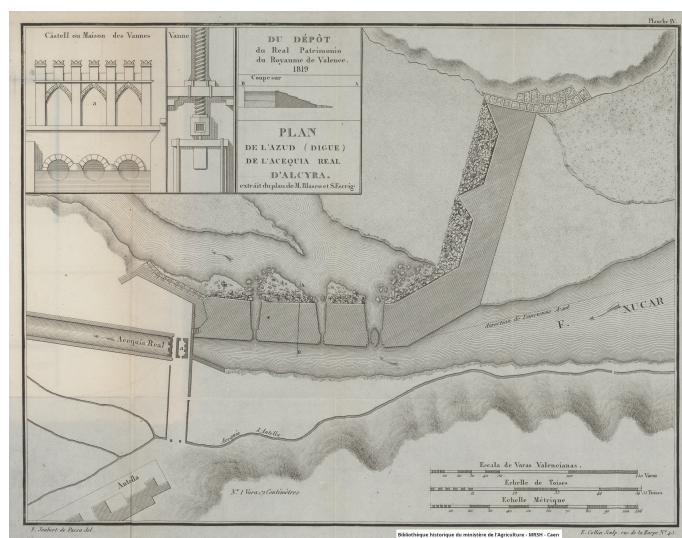


Planche 4 : Azud ou digue du Canal Royal d'Alcira



Planche 6 : Carte de la plaine de Valence

Présentation du contenu

Suite de la seconde partie. L'arrosage, et des Loix ou Coutumes qui le régissent dans le royaume de Valence...**Chapitre XIII.**- § I. Notice historique sur la Real Acequia, ou Canal royal d'Alcira- § II. Description du cours de l'Acequia et des ouvrages d'art qui en dépendent- § III. Acequias d'Alcira et d'Algemesi(Première époque - Juge cequiero real - Syndic procureur général – Greffier - Inspecteur-trésorier - Deuxième époque)- § IV. Aperçu sur le nouveau Canal royal(Tableau des terroirs qui formaient l'ancienne communauté - Tableau des terroirs qui forment la nouvelle communauté - Relevé général des taxes et autres droits im posés aux usagers du canal d'Alcira)- § V. Projet de règlement pour le Canal royal d'Alcira.(Lois pénales proposées pour le Canal royal d'Alcira - Brazals ou canaux secondaires dudit Canal) **TROISIÈME PARTIE** **Chap. I. Juridiction et tribunal des Acequieros****Chap. II. Discours de don Xavier Borrull en faveur du tribunal des Acequieros****Chap. III. Lois municipales.**- § I. Des égouts- § II. Des chemins- § III. Emploi du limon**Chap. IV. Lois domaniales sur les cours d'eau**- § I. Des eaux publiques navigables ou flottables- § II. Des eaux publiques qui ne sont point navigables ni flottables- § III. Inféodation des eaux publiques- § IV. Juridiction du Bayle général- § V. Origine et régime du Domaine royal.Aperçu sur l'agriculture**Chap. V.**

Agriculture des Secanos- § I. De la vigne et des vins- § II. De l'olivier et de l'huile- § III. Du caroubier et des carroubes- § IV. De l'amandier- § V. Du figuier- § VI. Du palmier- § VII. Du miel- § VIII. Du kermès- § XIX. De l'aloès- § X. Du spart**Chap. VI. Agriculture des Huertas, ou terres arrosées-** § I. Du limon et de la poussière des chemins- § II. Des fumiers.- § III. Des plantes enfouies pour amender la terre- § IV. Des amendements- § V. De la luzerne- § VI. Du blé- § VII. Du seigle, de l'orge et de l'avoine- § VIII. Du maïs- § IX. Du millet, du panis et autres grains- § X. Des haricots- § XI. Des piments et autres plantes potagères.- § XII. Du chanvre et du lin.- § XIII. Du riz.- § XIV. De la canne à sucre- § XV. Du coton- § XVI. Deschufas, et de quelques plantes exotiques...- § XVII. Des orangers, des citronniers, des limoniers, etc.- § XVIII. Du mûrier et de la soieOrdonnance de Jacques Ier roi d'Aragon, sur la dime et autres droits seigneuriaux.Conclusions Explication des planches - Planche 1 : NORIA de Bara en Catalogne- Planche 2 : Barrages du Rio-Mijares- Planche 3 : Azud de Moncada, Azud de Tormos, Azud de Mestalla, Azud de Rascana- Planche 4 : Azud ou digue du Canal Royal d'Alcira- Planche 5 : Comparer les principaux canaux d'arrosage ou de navigation de la France et en particulier du Roussillon, avec ceux de la Catalogne et du royaume de Valence- Planche 6 : Carte de la plaine de ValenceTable alphabétique.

Zone des notes

Notes sur la publication

Mentions de responsabilité

Auteur :

Jaubert de Passa, François (baron) (1785-1856)

Adresse bibliographique

Imprimeur-libraire :

Huzard

Collation

Pagination : [3-1 bl.]-iv-371 p.-[6] f. de pl. dépl.

Illustrations : carte

label.Note_sur_la_desc_materielle

Numérisation

L'ouvrage (tome II) est numérisé et consultable en ligne sur *REAL ACADEMIA ESPAÑOLA («la RAE»)* <https://www.rae.es/archivo-digital/voyage-en-espagne-dans-les-annees-1816-1817-1818-1819-ou-recherches-sur-les-0>

Le tome I et II sont aussi sur *Europeana.eu* https://www.europeana.eu/fr/item/9200143/BibliographicResource_2000069496379

Indexation

19e siècle ; Espagne ; Valence (Espagne) ; Politique publique ; Droit ; Irrigation ; Arrosage ; Eau ; Plantes cultivées

Rédacteur de la notice catalographique

Lecerf, Carine