

*BVMA – Récits de voyage*

**Bibliothèque virtuelle sur les récits de voyage - les ouvrages**

<b>Intitulé</b>	Voyage dans l'Amérique septentrionale ou Description des pays arrosés par le Mississipi l'Ohio le Missouri et autres rivières affluentes ; observations exactes sur les cours et les sondes de ces rivières ; sur les villes villages hameaux et fermes de cette partie du nouveau-monde ; suivi de remarques philosophiques politiques militaires et commerciales ; et d'un projet de lignes frontières et de limites générales. Plans vues et figures par feu le général Collot ex-gouverneur de la Guadeloupe.
-----------------	---

<b>Cote(s)</b>	513 IC 1826
<b>Intitulé</b>	<i>Voyage dans l'Amérique septentrionale ou Description des pays arrosés par le Mississipi l'Ohio le Missouri et autres rivières affluentes ; observations exactes sur les cours et les sondes de ces rivières ; sur les villes villages hameaux et fermes de cette partie du nouveau-monde ; suivi de remarques philosophiques politiques militaires et commerciales ; et d'un projet de lignes frontières et de limites générales. Plans vues et figures par feu le général Collot ex-gouverneur de la Guadeloupe. / Georges-Henri-Victor Collot ; Claude Arthus-Bertrand (éditeur commercial)</i>
<b>Adresse bibliographique</b>	Paris, Arthus Bertrand, libraire, rue Hautefeuille, n° 23, 1826
<b>Description matérielle</b>	Ouvrage <b>Nombre de volumes</b> : 2 vol. Tome premier[-second] <b>Dimensions</b> : 34 cm
<b>Langue(s)</b>	Français

## Documents numériques

( 269 )

*Etat des objets d'échange propres au commerce des États de l'Ouest, de la Haute et Basse-Louisiane, et de la traite des pelleteries avec les Nations Indiennes, pour servir de guide aux négocians.*

ÉTATS-UNIS DE L'OUEST.

ÉTATS-UNIS de l'OUEST.	OBSERVATIONS.
<b>VINS.</b>	
De Toulouse de Fayal, de Cahors, en outre.	Point de vin de France, à moins qu'on n'ait remarqué pour cause.
De France d'Espagne, de Malaga, qualité indifférente.	Madère, en petite quantité.
Etats-Unis de France et d'Espagne.	
De Grenade d'Algérie, en sauto, en longues bouteilles, et autres.	
<b>A B M S S.</b>	
Schwee d'un peu bon.	Appelés brigass.
Facile avec farine pour l'usage de la cuisine.	
Un long baril.	Coups sans le nom de facile de
Quelques variétés.	tail, de Bouchon.
Quelques petites variétés.	

Source gallica.bnf.fr / Bibliothèque nationale de France

Etat des objets d'échange propres au commerce des États de l'Ouest, de la Haute et Basse-Louisiane, et de la traite des pelleteries avec les Nations Indiennes, pour servir de guide aux négocians (t2. p.269)


( 412 )

ÉTAT des anciennes nations indiennes,  
avec le nombre de leurs guerriers.


N O M S des N A T I O N S	S O M M E de leurs G U E R R I E R S	L I E U X de leur R É S I D E N C E
Delaware . . . . .	600	Entre l'Ohio et le lac Erie.
Wiconish . . . . .	500	Près la rivière Sandusky.
Mohican's . . . . .	500	Entre le Michigan.
Chickasaw's . . . . .	500	Sur la rive de Miami et près du lac Miami.
Tribeaux . . . . .	500	
Parton de Kickapoo . . . . .	1000	Sur le Wabash ou branch ad- juccées.
Pottaw . . . . .	1000	
Manquien . . . . .	1000	
Ojibwa . . . . .	1000	
Kickapoo . . . . .	500	Près des Illinois, état améri- cain.
Illinois . . . . .	500	
Michigan . . . . .	500	
Wigamont . . . . .	500	Près de Detroit.
Parton d'Orons . . . . .	400	Entre le lac.
Parton de Chippew . . . . .	400	Entre le lac Huron.
Parton d'Orons . . . . .	400	A l'entrée du lac supérieur et près de Saint-Martin.
Parton de Chippew . . . . .	550	Entre des passes près du lac Mi- chigan.
Parton de Peawic . . . . .	300	Près Saint-Joseph.
Parton d'Orons . . . . .	150	Près Saint-Joseph.
Parton de Chippew . . . . .	150	
Michigan . . . . .	4000	Sur le lac Michigan et entre le Michigan.
Ojibwa . . . . .	4000	
Manos . . . . .	4000	
Manquish . . . . .	9000	

Source gallica.bnf.fr / Bibliothèque nationale de France


État des anciennes nations indiennes, avec le nombre de leurs guerriers (t.1 p.412)



Atlas(titre en français)



### Liste des planches



### Atlas (titre en anglais)

#### Présentation du contenu

Cet ouvrage contient la description de toute la partie du continent américain située à l'Ouest des États-Unis, entre les monts Alléganies, ou Apalaches, et une autre chaîne de montagnes qui est regardée par les géographes comme la continuation des Cordillères : plaines immenses, comprenant un espace d'environ 35 degrés de longitude, et arrosées par l'Ohio, le Mississippi, le Missouri, la rivière des Arkansas et autres. Le but est de faire connaître ces régions, sous leurs rapports topographiques, commerciaux, politiques et militaires. Louisiane)

Collot, qui a servi sous Rochambeau pendant la guerre révolutionnaire, a été chargé de faire une reconnaissance de la vallée du Mississippi par Pierre Auguste Adet (1763-1834), ambassadeur de France aux États-Unis. Il devait rendre compte de la situation politique, économique et militaire de la région, qui était sous contrôle espagnol, en prévision de la réacquisition de la Louisiane par la France à l'Espagne. L'ouvrage fut imprimé, à la fois en français et en anglais, mais non publié, au moment de la mort du général Collot, survenue en 1805.

**Contenus dans le premier volume** Introduction. **CHAP. I.** Description géologique de l'Amérique Septentrionale, et du pays qui compose le grand bassin du Mississippi et de ses affluens. **CHAP. II.** Départ de Philadelphie ; description militaire et topographique des Alléganies. Défilés ou Gaps. Observations sur l'insurrection de 1794. **CHAP. III.** Rivière de Monongahela. - Nouveaux établissemens formés sur cette rivière. Espèce de bateau employé pour descendre l'Ohio. Proportion d'un bateau à quille. - Epoque à laquelle il faut arriver sur la Monongahela. - Prix des terres. Rivière des Alleganies. **CHAP. IV.** Pillsburg. Mine de charbon. Transport. Forges. Fort Duquesne. Fort La Fayette. - Position militaire. Etrange caractère. **CHAP. V.** Source de l'Ohio. - Ile d'Hamilton. - Ile de Sept Milles. Passage dangereux. - Opinion populaire. - Legion's-ville. Ile des Corbeaux. Crique du Grand Castor. Ile Grant. Crique du Petit Castor. Crique jaune. - Iles Noires. Observations. Judah Campbell. - Ile de Brown. Mingo's-Bottom. Ile Henderson. Ville de Mingo. - Observations. - Ville de Buffalo. Carpenter's Station. Crique de Short. - Weeling. Ouragan. **CHAP. VI.** Weeling. - M. Mann's-Creek. - Station de Dély. Captell island'-Creek. Fish'island. Fish Creek. - Sun-Fish'Creek. Opposum'Creek. Fishing Creek. Long Reach. - Ile déchiquetée. Middle island. French Creek. - Three-Brothers island. - Cows'Creek. Calfs' Creek. Bulls'Creek. Petit Muskingum. - Duvals' island. **CHAP. VII.** Marietta. Sa description. - Observation sur la compagnie du Scioto Petit Kanhaway. Observation. Plantation de Bel Pré. Ile de Bel Pré Petit Hockhacking-Lee's-Creek. Bel-leville-Island. Trou du Diable, Ile Anderson'. Abraham Burr. - Correction de la carte de Hutchins. Tartt's- Fall. - Ile Robertson. Taylor-Island. - Grand Kanhaway. Observation. - Ile de Galipolis. Omission. - Galipolis. - Racoon's-Creek. - Petite Guiandot. Grande Guiandot. Twelve-Poles-Creek - Grande Sandy - River. Torrent. - Petite Sandy-River. - Gervais's-Station. Pine's-Creek. Petit-Scioto. - Tiger's-Creek. Grand Scioto. **CHAP. VIII.** Grand Scioto. Grande quantité de vers à soie. - Colicochée. - Kennekenas-Creek. - Michel's-Station. - Saline. Salt-Leek-Creek. Graham. - Middle- Creek. - Onalson's-Creek. - Manchester. Beau caractère d'indépendance. - Brush's-Station. **CHAP. IX.** Kentucky. - Limestone. - Washington. North-Liking-Creek. - Lees-Creek, Johnston's-Fork. Blue-Lick. - Liking-River. - Mill-Burgh. - Bourbon Observations. Lexington. **CHAP. XII.** Louisville. - Cassania. - Stuben's-Fort. Clark-ville. Rapide. - Trait sublime. Température. Salt River-Otter-Creek. - Whyo-Pio-Min-go. - Falling-Spring. - French-Creek. - Buck-Creek. - Observation. - Passage difficile. - Windot's Creek - Blue - Creek. Banc dangereux. - Vigne - Observation. Helm's-Creek. - Ile Dardada. Mauvais passage. - Little-Yellow-Creek. Harden's-Creek. - Observation. Erreur dans les cartes américaines. - Clover-Creek. Crique omise. - Banc d'ardoise. Gibier, son immense quantité. Yellow bank. Little-Pigeon's-Creek. Ile mal marquée. **CHAP. XIII.** Green-River. Iles omises. Pulgeon's-Creek. Red Bank. - Trait caractéristique, Diamond's - Island. - Grand-Ile. - High-Land-Creek. - Houle extraordinaire. - Description particulière de la rivière de Wabash. Poste Vincennes. Terre de haut. - Rivière Vermillon. Ouiha. - Rapide. - Rivière du grand calumet. - Rapide S.-Cyr. - Rivière des anguilles. Grand Rapide. - Rivière Mussissinoec. - L'Hôpital. - Rocher remarquable. Rivière Salamique. La petite rivière. Portage de Mianmis. - Rapide de Wolf. Roche debout. Observations générales. **CHAP. XIV.** Suite de l'Ohio. - Crique de la Saline. - Trade-Creek. Big Cave. - Chasse de l'ours. - Grosse Ile. - Erreur de carte. - Omissions. - Autre erreur de carte. - Les trois Iles. - Les trois grosses Iles. - Rivière de Cumberland. - Rivière de Tennesse. - Observation. - Fort Massac. - Observation militaire. - Arrestation. Massac-Creek. Cash-Island. - Cash-Creek. - Bouches de l'Ohio. **CHAP. XV.** Table des distances du cours de l'Ohio, depuis Pittsburg jusqu'à ses bouches. **CHAP. XVI.** Description militaire de la partie du fleuve Mississippi, depuis les bouches de l'Ohio jusqu'au pays des Illinois. Observation essentielle. - Ile Buffalo. - Température. - Ile des Elans. - Pointe à la Perche. - Iles à Charpon. - Iles à Courcy-Accident fâcheux. - Iles anglaises. - Vignes. - Chaines de roches. - Rapidité du courant. - Cap à la Cruche. Sables mouvans. - Pélicans. - Cap Girardot. - Remarque sur les castors. Iles du Verrier. - Fausses Anses. - Rivière de glaise. - Rivière aux pommes. - Rivière aux vases. - La tour. - Indiens vagabonds. Précautions qu'il faut prendre. Iles aux ailes. - Cap des cinq hommes. - Iles à la merde. - Rivière Ste-Marie. - Recapitulation des distances. Raisons qui s'opposent à ce que l'on puisse jamais avoir une bonne carte du cours de ce fleuve. **CHAP. XVII.** Pays des Illinois. - Epoque de l'établissement des Français. - Caractère des habitans. - Esquisse du pays. Observations sur les montagnes. - Conjectures. Objections. - Prairie du Rocher-Fort S.-Charles. - S.-Philippe. - New Design. - Hull's-Station. - Salines. Bound Station. Tombes indiennes. - Prairies du Pont. - Observations. - Kaokias. - Pays singulier. - S.-Louis. Fort. Position militaire de S.-Louis. Florissant. Marais des Liards. - Ste-Geneviève. Lusièrè. Mines. - Transport par eau. Nomenclature des différens gramin. - Projet d'un camp retranché. **CHAP. XVIII.** Description particulière de la Rivière des Illinois. **CHAP. XIX.** Missouri. Observations générales. - S.-Charles. - Vue étonnante. Les grandes beautés frappent et ne se décrivent pas. Misérables populations. - La

misère dégrade tout. Rivière Gasconade. - Rivière Osage. - Rivière à la Mine. Rivière Chératon. - La grande rivière. - Prairie du feu. - Rivière des Cans. Petite rivière Plate. - Rivière Nidmaha. - Rivière Nichenanbatonais. - Rivière Plate. - Nation Otoktata. - Nation des Grands Panis. Rivière des Loups. - Petite rivière des Sioux. - Nation Maha. - Grande rivière des Sioux. - Rivière St.-Jacques. - Rivière Qui-Court. - Nation Poncas. - Rivière Blanche. - Observations. - Nation Oconona. - Nation Ricaras. - Rivière Chaguienne. - Nation Chaguienne. - Conte absurde. - Nation alliée des Chaguiennes. - Nation Padou. Nation Tétépelée. - Probabilités sur la distance de la mer du Sud. - Nation Mandanes. - Nation gros ventres. Observations sur les bois. - Nation Asséniboines. Etat des anciennes nations indiennes, avec le nombre de leurs guerriers

**Contenues dans le second volume CHAP. XX.**Suite de la description du Mississippi, depuis l'Ohio jusqu'à la rivière Blanche. Situation embarrassante. - Résolution. - Justification du vice-gouverneur de la Haute-Louisiane. - Le juge St. Clair. Rencontre de deux Indiens suspects. Superstition des hommes des bois. Avis important sur l'expédition Du Canada. - Mine de fer. - Applications des remarques de M. de St. Pierre. - Rosée. Nouvelle-Madrid. - Vice de localité. - Fort. - Nouveaux avis sur l'expédition du Canada. - Insalubrité. - Population. - Ecors à Margot. - Mauvaise position. - Fort. - Avantage d'être maître du courant. - Où il fallait placer le fort. - Assassinat de l'adjutant Warin. - Réflexion à ce sujet.**CHAP. XXI.**Suite du fleuve Mississippi depuis la rivière Blanche jusqu'à Nogalès. - Rivière Blanche. Canal de communication avec celle des Arkansas. - Rivière des Arkansas. Ses eaux rouges et saumâtres. Beau pays. Son esquisse. Animaux et cristallisation. - Pays singulier. - Grande quantité d'animaux. - La Louisiane sous ses rapports militaires. Où les rivières des Arkansas et des Ossages prennent leurs sources. - Supposition. - Négligence de la cour d'Espagne. - Pitoyables raisons données par ses agents. - Moyen à prendre pour lever ces difficultés. Obstacles. Mauvais fort. Mépris qu'il inspire. - Abus d'autorité. - Population. - Anecdote indienne. Nature du pays entre l'Arkansas et l'Yazoo. - Rivière d'Yazoo.**CHAP. XXII.**Suite de la description militaire du cours du Mississippi, depuis Nogales jusqu'au Bâton-Rouge. Nogales. Fort de la grande batterie. Fort du pain de sucre. - Fort du mont de Vigie. - Fort Gayoso et St. Ignace. - Réflexions. - Tortues. Rivière Noire. Bayou de pierre. - Iles du Bayou de pierre. Natcès. - Nature du pays. - Fort des Natchès. - Batterie Gayoso - Etat du fort. Réflexions. - Ville des Natchès. Population. Communication. Climat. - Conspiration du gouverneur Blount. Ecors blancs. - Roche d'Avion. Le Tonicas. - Pointe-coupée. - Population. Fort. - Ecors de la Pointe-coupée.**CHAP. XXIII.**Suite de la description militaire du fleuve du Mississippi, depuis le Bâton-Rouge jusqu'à la rivière de Plaquemines. - Bâton-Rouge. Position militaire. - Fort. Réflexions. Comment on peut l'attaquer. Camp retranché. - Rivière d'Iberville, Observations. - Désignation de différens canaux. Communication du lac Pont-Chartrain, par les rivières Amit et Tanchipas. - Passage du lac Maurepas. - Observations. Canal d'Iberville. - Inconvénients de sa navigation. - Remarque sur la rivière Anatamaha. Tentatives maladroites.**CHAP. XXIV.**Suite de la description militaire du fleuve du Mississippi, depuis la rivière de Plaquemines jusqu'à la Balise. Rivière de Plaquemines. Fourche de Chetimacha. - Observations. Nature du pays. Mon arrestation. - Nouvelle-Orléans. - Canal. - Forts. Réflexion. - Départ pour la Balise. Distance évaluée. Détour aux Anglais. Fort de Plaquemines. Observations. Passe de la Loutre. Passe du Sud-Ouest. - Passe de l'Est. Temps nécessaire pour remonter à la Nouvelle-Orléans. Erreurs à ce sujet. - Terrain extraordinaire. Rivière de la Mobile.**CHAP. XXV.**Suite de la description du fleuve Mississippi. Détails sur les sources de ce fleuve. - Nature des terres de la rive Ouest. - Inondation périodiques. Sa navigation. - Celle du golfe du Mexique. - Vents qui règnent communément dans toutes ces contrées. Résumé.**CHAP. XXVI.**Productions de la Louisiane. - Bois. Erreur où l'on est en Europe sur les bois des États-Unis. - La Louisiane et les Florides sont intactes. - Mauvaise qualité des bois du Nord. - Ceux de l'Ouest préférables. Bais de construction. Chênes verts. - Chênes blancs et noirs. Cèdres. - Cyprès. Pins. - Ormes. Leurs débouchés. Différentes autres espèces de bois. - Bois de la Guyane. - Autres productions spontanées de la Louisiane.**CHAP. XXVII.**Des produits de la culture. - Disproportion des terres avec la population. - L'agriculture languissante. Exportation. Culture des indigènes. - Arbres à fruit. - Vignes indigènes. Culture de la Basse-Louisiane. - Observations. - L'indigo abandonné. - Coton, qualité inférieure. Cannes à sucre, ses succès. Détails d'une sucrerie. Sucre brut. Sucre terré. - Cannes d'Otaïti préférables à celles de Batavia. - Succès de M. B. - A quoi il les doit. Ses résultats. - Autres productions. - Bestiaux à vil prix.**CHAP. XXVIII.**Du commerce des pelleteries. - Lieux d'où l'on en tire le plus. Les Anglais seuls en font le commerce. - Les Anglais attachent une grande importance à la possession du Canada. - Aperçu du bénéfice sur les pelleteries. - Celui des négociants de la Louisiane est nul.

- Nouvelle nation qui alimente ce commerce. Les Anglais ont obtenu des privilèges exclusifs. - Leur activité opiniâtre. Route qu'ils tiennent. Commerce de la Floride monopolisé. - Les Anglais ont des forts sur le territoire espagnol. Avantages de la Nouvelle-Orléans. Réflexions. - Fausse opinion sur le commerce des pelleteries. Le commerce de la Nouvelle-Orléans ruine Philadelphie et Baltimore.**CHAP. XXIX.**Politique. Considérations sur l'histoire des États-Unis. Origine de leur indépendance. - Différens partis restés depuis la révolution. - Le général Washington influencé par celui d'Angleterre. Traité de 1795. - Démonstration de l'Angleterre. - Vice du traité de commerce. - Persécutions sous le président Adams. La constitution ébranlée. Hostilités contre la France. - Les fédéralistes démasqués. - Scission proposée. - Projet des Anglais contre la Louisiane.**CHAP. XXX.**Anciens projets des différentes puissances européennes sur la Louisiane. - Moyens de l'Espagne pour la conserver. - Motif de ses intrigues. - Vues de l'Angleterre sur la Louisiane. - Profonde politique de la France en la cédant. - Justification de la France contre un ancien reproche des fédéralistes.**CHAP. XXXI.**Nouveaux rapports des nations européennes avec les États-Unis après la cession de la Louisiane. - La France. - L'Angleterre. - Tracasserie que les États-Unis doivent en attendre. - Navigation du Mississipi. Émigration - du Canada. - Renouveau du traité de 1795 avec l'Angleterre. - Observation sur le nouveau Mexique. Panama. - Détroit de L'Espagne doit tenir au parti républicain. Indigènes.**CHAP. XXXII.**Des limites. Principes généraux. - Inconvéniens des lignes supposées. Plus fâcheux encore dans les pays éloignés. - Lignes indiquées par la nature, les seules bornes. - In correction dans l'énoncé du traité de 1783. - La ligne qui partage les lacs est vicieuse. Projet de limites. Équité de cette ligne.**CHAP. XXXIII.**Topographie militaire. - Des frontières qui doivent un jour servir de barrières entre les États de l'Ouest et ceux de l'Atlantique. - Projet de ligne frontière. - Première partie. Deuxième partie. - Troisième partie. - Quatrième partie. - Différentes routes dont elle est percée. Point où elles aboutissent. Lignes d'opérations. Celle de droite. Celle du centre. - Celle de gauche. Toutes ont les mêmes défilés à passer. - Avantages de celle de droite. - Difficultés de celle du centre. Avantage de celle de gauche sur celle du centre. Force relative de ces frontières. - Première position. - Deuxième position. - Troisième position. Quatrième position. Observation sur une place de dépôt. Nature du pays depuis Nox-Ville jusqu'à la mer. - Aucunes routes ne le traversent encore. - Résultat. Les avantages de cette frontière ne sont pas purement militaires. - Sort auquel doivent s'attendre les États Atlantiques.

## Zone des notes

### Notes sur la publication

### Mentions de responsabilité

Auteur :

Collot, Georges-Henri-Victor (1750-1805)

Éditeur commercial :

Arthus-Bertrand, Claude (1770-1834)

### Adresse bibliographique

Imprimeur-libraire :

Arthus Bertrand, libraire, rue Hautefeuille, n° 23

### Collation

Pagination : [3]-1 bl.]-IV-vii]-VI-[1-1 bl.]-416 p., [3-1 bl.]-427 p.

[label.Note\\_sur\\_la\\_desc\\_materielle](#)

### Collection

## Ensemble

ISSN :

Note générale sur la notice

Notes sur l'exemplaire

label.Localisation

– ???

–

label.Notes\_sur\_le\_contenu

Note sur les bibliographies et les index

label.Note\_histoire\_bibliographique

L'ouvrage est connu pour son atlas, composé de 11 cartes pliées plusieurs fois, 14 plans de villes et de forts, 8 vues et 3 figures indigènes (Célèbre pour sa carte sur trois feuilles de la rivière Ohio. Les autres cartes remarquables comprennent une carte générale de l'Amérique du Nord ; le cours de l'Ohio depuis sa source jusqu'à sa jonction avec le Mississippi ; la route de Limestone à Frankfort dans le Kentucky ; un tronçon d'un bras de la rivière Juniata ; une carte du cours du Mississippi depuis le Missouri jusqu'à son embouchure ; une carte du pays de l'Illinois ; une carte du Missouri et des parties supérieures du Mississippi et de la plaine où les eaux se divisent pour aller au nord-est jusqu'à la baie d'Hudson, au nord-nord-ouest jusqu'à la mer gelée et au sud dans le golfe du Mexique, et montrant Mackenzie's route de 1789 ; une carte des sources du Mobile et du Yazoo. De beaux plans des forts les plus importants sont inclus : Erie, Niagara, Natchez, New Madrid ou Anse à la Graisse, et Bâton-Rouge. Comme le sont les plans des villes de Pittsburgh, St.-Louis, et un croquis de la Nouvelle-Orléans)

Consulter l'atlas à partir d'un page web intitulée *John Cushman Abbott Exhibit Supplement* [https://www.siue.edu/lovejoy-library/tas/Abbott\\_Collot.htm](https://www.siue.edu/lovejoy-library/tas/Abbott_Collot.htm)

L'atlas est aussi disponible en "anglais" sur *Gallica.bnf.fr* <https://gallica.bnf.fr/ark:/12148/bpt6k39999j>

Consulter une autre numérisation de l'atlas (Liste des planches en anglais et en français sur *Digital.library.pitt.edu* <https://digital.library.pitt.edu/islandora/object/pitt%3A31735061295659>

Consulter une autre numérisation de l'atlas sur *Raremaps.com* <https://www.raremaps.com/gallery/detail/85755>

## Numérisation

Le tome 1 est numérisé et consultable en ligne sur *Gallica.bnf.fr* <https://gallica.bnf.fr/ark:/12148/bpt6k1098776>

Le tome 2 est numérisé et consultable en ligne sur *Gallica.bnf.fr* <https://gallica.bnf.fr/ark:/12148/bpt6k109878k>

## Indexation

19e siècle ; États-Unis ; Amérique du Nord ; Missouri (États-Unis) ; Louisiane (États-Unis) ; Mississippi, Vallée du (États-Unis) ; Ohio, Vallée de l' (États-Unis) ; Illinois (États-Unis) ; Descriptions et voyages ; Géographie ; Indiens d'Amérique ; Identité collective ; Industrie et commerce ; Cours d'eau

## Rédacteur de la notice catalographique

Lecerf, Carine