

BVMA – Récits de voyage

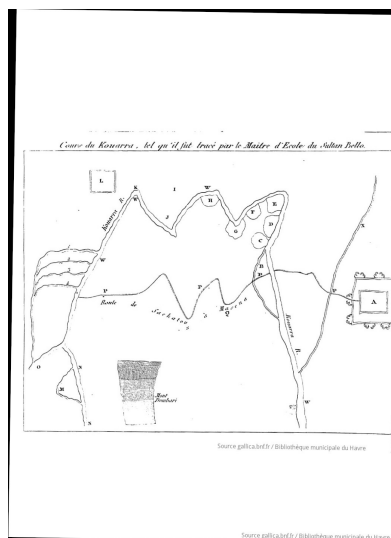
Bibliothèque virtuelle sur les récits de voyage - les ouvrages

Intitulé	Second voyage dans l'intérieur de l'Afrique depuis le Golfe de Bénin jusqu'à Sackatou par le Capitaine Clapperton pendant les années 1825 1826 et 1827 .Suivi du voyage de Richard Lander de Kano à la côte maritime
Cote(s)	513 HD 1829
Intitulé	<i>Second voyage dans l'intérieur de l'Afrique depuis le Golfe de Bénin jusqu'à Sackatou par le Capitaine Clapperton pendant les années 1825 1826 et 1827 .Suivi du voyage de Richard Lander de Kano à la côte maritime / Hugh Clapperton (explorateur) ; Richard Lemon Lander ; Jean-Baptiste Eyriès, (traducteur) ; Philippe François Lasnon de La Renaudière (traducteur) ; Ambroise Tardieu (graveur)</i>
Adresse bibliographique	Paris, A. Bertrand, 1829
Description matérielle	Ouvrage Nombre de volumes : 2 vol. Dimensions : 22 cm
Langue(s)	Français

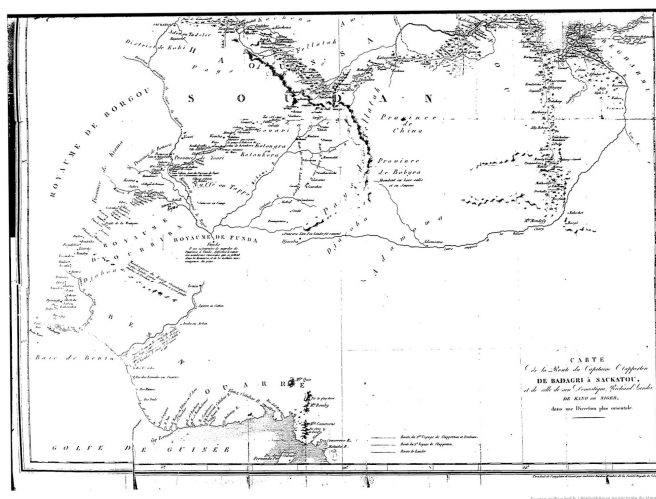
Documents numériques



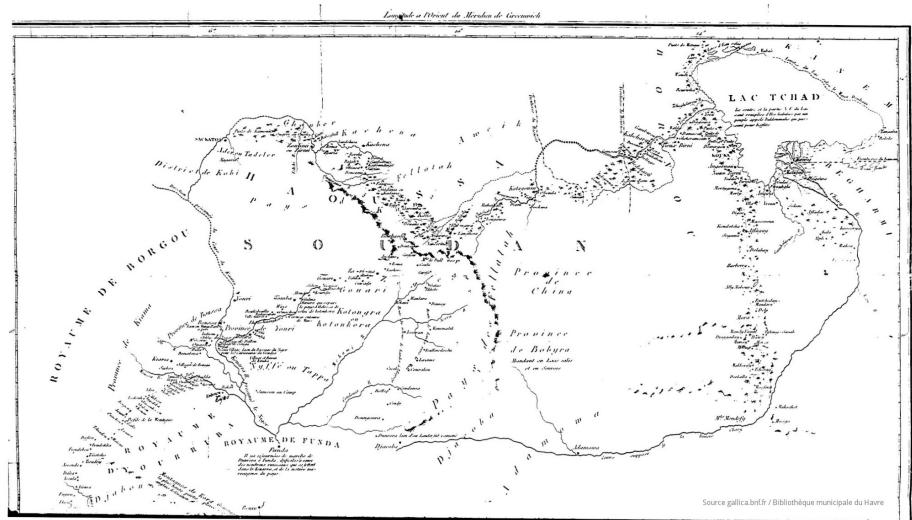
Portrait de Hugh Clapperton



Cours du Kouara



Carte de Badagri à Sackatou



Longitudinale à l'orient du méridien de Greenwich

SUPPLÉMENT. 337
TABLEAU MÉTÉOROLOGIQUE.

DATE.	Heure.	Baromètre.	Thermomètre.	ÉTAT DE L'ATMOSPHÈRE.
Kassala.				
1855	3 h. m.	27	27.0	calme ; brume.
2 décembre.	6 h. m.	27	27.0	vent S.-O.
	9 h. m.	27	27.0	orageux et calme.
	12 h. m.	27	27.0	vent S.-O. pluie brève.
	3 h. m.	27	27.0	calme.
	6 h. m.	27	27.0	calme ; pluie brève.
	9 h. m.	27	27.0	calme.
	12 h. m.	27	27.0	pluie fine par orages.
	3 h. m.	27	27.0	vent S.-O. ; pluie brève.
	6 h. m.	27	27.0	orageux ; temps calme.
	9 h. m.	27	27.0	calme.
	12 h. m.	27	27.0	pluie fine ; petite pluie ; temps calme.
Toussou.				
19 janvier.	3 h. m.	29	29.0	brumeux.
	6 h. m.	29	29.0	pluie fine S.-O.
	9 h. m.	29	29.0	orageux et calme.
	12 h. m.	29	29.0	calme.
	3 h. m.	29	29.0	pluie fine.
	6 h. m.	29	29.0	pluie fine.
	9 h. m.	29	29.0	calme.
	12 h. m.	29	29.0	calme.
Kouara.				
18.....	3 h. m.	30	30.0	calme.
	6 h. m.	30	30.0	vent fort ; S. 1/2 N.-E. Harassant.
	9 h. m.	30	30.0	calme.
	12 h. m.	30	30.0	calme.
Aïcha.				
19.....	3 h. m.	30	30.0	calme.
	6 h. m.	30	30.0	calme.
	9 h. m.	30	30.0	calme.
	12 h. m.	30	30.0	calme.
Kassala.				
20.....	3 h. m.	30	30.0	N. N.-O. ; temps calme.
	6 h. m.	30	30.0	vent fort ; N.-O. ; beau temps.
	9 h. m.	30	30.0	calme ; pluie ; petite brève.
	12 h. m.	30	30.0	calme ; pluie ; N.-O. ;
21.....	3 h. m.	30	30.0	temps calme ; pluie ; petite brève.
	6 h. m.	30	30.0	petite brève.
	9 h. m.	30	30.0	calme.
	12 h. m.	30	30.0	calme.
22.....	3 h. m.	30	30.0	calme.
	6 h. m.	30	30.0	calme.
	9 h. m.	30	30.0	calme.
	12 h. m.	30	30.0	calme.
Kassala.				
23 février.	3 h. m.	30	30.0	calme ; brumeux.
	6 h. m.	30	30.0	calme ; brumeux.
	9 h. m.	30	30.0	calme ; brumeux.
	12 h. m.	30	30.0	calme ; brumeux.
Kassala.				
24.....	3 h. m.	30	30.0	calme ; brumeux.
	6 h. m.	30	30.0	calme ; brumeux.
	9 h. m.	30	30.0	calme ; brumeux.
	12 h. m.	30	30.0	calme ; brumeux.
Kassala.				
25.....	3 h. m.	30	30.0	calme ; brumeux.
	6 h. m.	30	30.0	calme ; brumeux.
	9 h. m.	30	30.0	calme ; brumeux.
	12 h. m.	30	30.0	calme ; brumeux.
Kassala.				
26.....	3 h. m.	30	30.0	calme ; brumeux.
	6 h. m.	30	30.0	calme ; brumeux.
	9 h. m.	30	30.0	calme ; brumeux.
	12 h. m.	30	30.0	calme ; brumeux.
Kassala.				
27.....	3 h. m.	30	30.0	calme ; brumeux.
	6 h. m.	30	30.0	calme ; brumeux.
	9 h. m.	30	30.0	calme ; brumeux.
	12 h. m.	30	30.0	calme ; brumeux.
Kassala.				
28.....	3 h. m.	30	30.0	calme ; brumeux.
	6 h. m.	30	30.0	calme ; brumeux.
	9 h. m.	30	30.0	calme ; brumeux.
	12 h. m.	30	30.0	calme ; brumeux.
Kassala.				
29.....	3 h. m.	30	30.0	calme ; brumeux.
	6 h. m.	30	30.0	calme ; brumeux.
	9 h. m.	30	30.0	calme ; brumeux.
	12 h. m.	30	30.0	calme ; brumeux.

Extrait : Tableau météorologique (vol. 2 p. 337)

Présentation du contenu

Édition originale de la traduction, par Jean-Baptiste Eyriès et Philippe Lasnon de la Renaudière, illustrée du portrait de l'auteur en frontispice, d'un plan et d'une carte dépliant. Récit du second voyage de l'écossois Clapperton (1788-1827) en compagnie de Lander au travers du Nigéria (pays Yoruba) où il meurt de dysenterie. Ses papiers seront récupérés par Lander. Traduction française du second voyage de Clapperton en compagnie de Lander au Nigeria pays des Yoruba.

Volume 1- Chapitre 1. Voyage de Badagry à la ville d'Eyeo ou Katunga, en passant par les montagnes de Kong- Chapitre 2. Séjour à Eyeo ou Katunga, capitale de l'Yourriba- Chapitre 3. Journal du voyage de Katunga ou Eyeo à Boussa sur le Niger ou Kouarra, lieu où Mungo Park a péri- Chapitre 4. Voyage de Boussa à Kano, en traversant le Kouarra et passant par le Gouari et le Zegzeg **Volume 2-** Chapitre 5. Voyage de Kano au camp de Bello, et de là à Sackatou- Chapitre 6. Séjour de Clapperton à Sackatou, jusqu'à sa mort Journal de richard Lander- Journal de Kano à Sackatou- Séjour à Sackatou. Mort de mon maître ; funérailles- Séjour de Sackatou à Dunrova- Retour de Dunrova à Zegzeg- Retour de Zegzeg à Badagry **Supplément** Liste de

papiers arabes du capitaine Clapperton, traduits de l'arabe en anglais par M. A. V. Salamé- I. Description géographique du cours du Kouarra, de la route de Sackatou à Maséna, de Timboctou à Sackatou, des contrées voisines, etc- II. Récit de l'expédition de quarante chrétiens qui descendirent le Kouarra- III. Notice géographique des pays, rivières, lacs, etc., depuis le Bornou jusqu'en Égypte- IV. Notice traditionnelle de diverses nations de l'Afrique Vocabulaire de la langue Yourribani Vocabulaire FellatahTableau météorologique

Zone des notes

Notes sur la publication

Mentions de responsabilité

Explorateur :

Clapperton, Hugh (1788-1827)

Auteur :

Lander, Richard Lemon (1804-1834)

Traducteur :

Eyriès, Jean-Baptiste Benoît (1767-1846)

Traducteur :

La Renaudière, Philippe François Lasnon de (1781-1845)

Graveur :

Tardieu, Ambroise (1788-1841)

label.Note_edition

Tome 2 libraire Mongié Ainé

Autres formes de titre

Autres variantes de titre

Voyage de Kano

label.info_trad

"Trad. de : "Journal of a second expedition into the interior of Africa, from the Bight of Benin to Soccatoo : to which is added, the journal of Richard Lander from Kano to the sea-cost"

Consulter les documents iconographiques à partir de l'exemplaire *en anglais* <https://www.biodiversitylibrary.org/bibliography/113550>

Adresse bibliographique

Imprimeur-libraire :

A. Bertrand

Collation

Pagination : XLVI-329 p.,[1] f. de front.-[1] f. de carte dépl. : 343 p., [1] f. de pl. dépl.

label.Note_sur_la_desc_materielle

Collection

Ensemble

ISSN :

Note générale sur la notice

Notes sur l'exemplaire

label.Localisation

– ???

–

label.Notes_sur_le_contenu

Second voyage dans l'intérieur de l'Afrique, depuis le Golfe de Benin jusqu'à Sackatou Voyage de Richard Lander de Kano à la côte maritime Supplément : liste de papiers arabes du capitaine Clapperton

Note sur les bibliographies et les index

label.Note_histoire_bibliographique

Numérisation

Le tome 1 est numérisé et consultable en ligne sur *Gallica.bnf.fr* <https://gallica.bnf.fr/ark:/12148/bpt6k85218f>

Le tome 2 est numérisé et consultable en ligne sur *Gallica.bnf.fr* <https://gallica.bnf.fr/ark:/12148/bpt6k85219s>

Indexation

19e siècle ; Nigeria ; Bénin, Golfe du (région) ; Descriptions et voyages

Rédacteur de la notice catalographique

Lecerf, Carine